

## **Сообщение о возможном установлении публичного сервитута (Саратовская область, Вольский муниципальный район).**

В соответствии с п. 3 статьи 39.42 Земельного кодекса Российской Федерации Министерство цифрового развития, связи и массовых коммуникаций Российской Федерации настоящим сообщает, что в целях размещения антенно-мачтового сооружения связи объекта «Установка АМС БС в Саратовской области Российской Федерации по проекту «Устранение цифрового неравенства» (УЦН 2.0)» возможно установление публичного сервитута в отношении земель кадастрового квартала (его части) 64:08:100105, расположенного по адресу: Саратовская область, Вольский муниципальный район.

Обоснованием необходимости установления публичного сервитута являются мероприятия по устранению цифрового неравенства между жителями городского и сельского населения и обеспечению оказания универсальных услуг связи в населенных пунктах с численностью населения от 250 до 500 человек с использованием точек доступа на всей территории, реализуемыми в рамках государственной программы Российской Федерации «Информационное общество», утвержденной постановлением Правительства Российской Федерации от 15.04.2014 № 313.

Заинтересованные лица могут ознакомиться с поступившим ходатайством об установлении публичного сервитута и прилагаемым к нему описанием местоположения границ публичного сервитута в Министерстве цифрового развития, связи и массовых коммуникаций Российской Федерации по адресу: 123112, Москва, Пресненская наб., д. 10, стр. 2, IQ-квартал; в Администрации Вольского муниципального района Саратовской области по адресу: 412900, Саратовская область, г. Вольск, ул. Октябрьская, д. 114, в Администрации Покровского муниципального образования Вольского муниципального района Саратовской области по адресу: 412942 Саратовская область, Вольский район, с. Покровка, ул. Центральная, д. 38В.

Подать заявления об учете прав на земельный участок можно по адресу Министерства цифрового развития, связи и массовых коммуникаций Российской Федерации (Москва, Пресненская наб., д. 10, стр. 2, IQ-квартал).

Срок подачи заявлений об учете прав на земельный участок, в отношении которого испрашивается публичный сервитут, составляет 15 (пятнадцать) дней со дня опубликования данного сообщения (в соответствии с п. 8 ст. 39.42 Земельного кодекса Российской Федерации).

Время приема заинтересованных лиц для ознакомления с поступившим ходатайством об установлении публичного сервитута и подачи заявлений:

Понедельник – четверг: с 9:30 до 12:30 и с 14:00 до 17:00;

Пятница: с 9:30 до 12:30 и с 14:00 до 15:00.

Подробнее о порядке приема граждан можно узнать на сайте <https://digital.gov.ru/ru/appeals/personal/>.

Данная информация размещена на официальных сайтах Министерства цифрового развития, связи и массовых коммуникаций Российской Федерации (<https://digital.gov.ru/ru/>), Администрации Вольского муниципального района Саратовской области (<http://вольск.рф/>), Администрации Покровского муниципального образования Вольского муниципального района (<https://pokrovskoe-r64.gosweb.gosuslugi.ru/>).

**ОПИСАНИЕ МЕСТОПОЛОЖЕНИЯ ГРАНИЦ ПУБЛИЧНОГО СЕРВИТУТА**  
**Антенно-мачтовое сооружение связи объекта «Установка АМС БС в Саратовской области Российской Федерации по проекту «Устранение цифрового неравенства» (УЦН 2.0)»**

(наименование объекта, местоположение границ которого описано (далее - объект))

**Раздел 1**

<b>Сведения об объекте</b>		
<b>№ п/п</b>	<b>Характеристики объекта</b>	<b>Описание характеристик</b>
<b>1</b>	<b>2</b>	<b>3</b>
1	Местоположение объекта	Саратовская область, Вольский р-н, Покровское с/п, Труевая Маза с
2	Площадь объекта ± величина погрешности определения площади (Р ± ΔР)	26 м <sup>2</sup> ± 2 м <sup>2</sup>
3	Иные характеристики объекта	Вид объекта реестра границ: Зона с особыми условиями использования территории Содержание ограничений использования объектов недвижимости в пределах зоны или территории: Публичный сервитут ПАО "Ростелеком" устанавливается для использования земель кадастровых кварталов (его части): 64:08:100105, расположенного по адресу: Саратовская область, Вольский муниципальный район, сельское поселение Покровское. с. Труева Маза, для размещения антенно-мачтового сооружения связи объекта «Установка АМС БС в Саратовской области Российской Федерации по проекту «Устранение цифрового неравенства» (УЦН 2.0)» на срок 49 (сорок девять) лет. Контактные данные: 115172, Российская Федерация, Москва, ул. Гончарная, д. 30, стр 1. Контактный телефон/факс: +7 (499) 999-82-83 / +7 (499) 999-82-22. Электронная почта: rostelecom@rt.ru

**Раздел 2**

**Сведения о местоположении границ объекта**

**1. Система координат** МСК-64 зона 2

**2. Сведения о характерных точках границ объекта**


Обозначение характерных точек границ	Координаты, м		Метод определения координат характерной точки	Средняя квадратическая погрешность положения характерной точки (Mt), м	Описание обозначения точки на местности (при наличии)
	X	Y			
<b>1</b>	<b>2</b>	<b>3</b>	<b>4</b>	<b>5</b>	<b>6</b>
1	585 034,05	2 392 111,01	Аналитический метод	0,10	—
2	585 035,25	2 392 116,05		0,10	
3	585 030,28	2 392 117,08		0,10	
4	585 029,10	2 392 112,01		0,10	
1	585 034,05	2 392 111,01		0,10	

**3. Сведения о характерных точках части (частей) границы объекта**

<b>1</b>	<b>2</b>	<b>3</b>	<b>4</b>	<b>5</b>	<b>6</b>
—	—	—	—	—	—




## Схема расположения границ публичного сервитута





Масштаб 1:500


### Условные обозначения:

64:08:100105 - Обозначение кадастровго квартала

 - Существующая часть границы ЗОУИТ (территориальной зоны)

 - Проектные границы публичного сервитута

 - Существующие границы земельных участков

 - Характерная точка границы публичного сервитута

Подпись \_\_\_\_\_ Дата 15 сентября 2022 г.

Место для оттиска печати (при наличии) лица, составившего описание местоположения границ объекта

Прохождение границы		Описание прохождения границы
от точки	до точки	
1	2	3
—	—	—



Публичное акционерное общество «Ростелеком»

ул. Гончарная, д. 30  
г. Москва, Россия, 115172  
тел.: +7 (499) 999-80-22, +7 (499) 999-82-83  
факс: +7 (499) 999-82-22  
e-mail: [rostelecom@rt.ru](mailto:rostelecom@rt.ru), web: [www.rt.ru](http://www.rt.ru)

Министерство цифрового развития,  
связи и массовых коммуникаций  
Российской Федерации

[office@digital.gov.ru](mailto:office@digital.gov.ru)

10.01.2023 М-31/1814

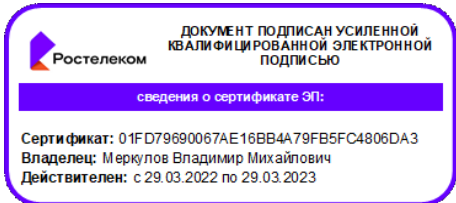
№ \_\_\_\_\_

На № \_\_\_\_\_ от \_\_\_\_\_

Ходатайство об установлении публичного сервитута		
1	Министерство цифрового развития, связи и массовых коммуникаций Российской Федерации (наименование органа, принимающего решение об установлении публичного сервитута)	
2	Сведения о лице, представившем ходатайство об установлении публичного сервитута (далее - заявитель):	
2.1	Полное наименование	Публичное акционерное общество «Ростелеком»
2.2	Сокращенное наименование (при наличии)	ПАО «Ростелеком»
2.3	Организационно-правовая форма	Публичное акционерное общество
2.4	Почтовый адрес (индекс, субъект Российской Федерации, населенный пункт, улица, дом)	115172, Москва, ул. Гончарная, д. 30
2.5	Адрес электронной почты	<a href="mailto:merkulov@giprosvyaz.ru">merkulov@giprosvyaz.ru</a>
2.6	ОГРН	1027700198767
2.7	ИНН	7707049388
3	Сведения о представителе заявителя:	
3.1	Фамилия	Меркулов
	Имя	Владимир
	Отчество (при наличии)	Михайлович
3.2	Адрес электронной почты	<a href="mailto:merkulov@giprosvyaz.ru">merkulov@giprosvyaz.ru</a>

	(при наличии)	
3.3	Телефон	8-985-156-05-93
3.4	Наименование и реквизиты документа, подтверждающего полномочия представителя заявителя	Доверенность от 21.05.2021 № 77/535-н/77-2021-5-1186
4	<p>Прошу установить публичный сервитут в отношении земель и (или) земельного(ых) участка(ов) в целях (указываются цели, предусмотренные <a href="#">статьей 39.37</a> Земельного кодекса Российской Федерации или <a href="#">статьей 3.6</a> Федерального закона от 25 октября 2001 г. № 137-ФЗ "О введении в действие Земельного кодекса Российской Федерации": <u>размещение антенно-мачтового сооружения связи объекта «Установка АМС БС в Саратовской области Российской Федерации по проекту «Устранение цифрового неравенства» (УЦН 2.0)»</u></p>	
5	Испрашиваемый срок публичного сервитута <u>49 лет</u>	
6	<p>Срок, в течение которого использование земельного участка (его части) и (или) расположенного на нем объекта недвижимости в соответствии с их разрешенным использованием будет в соответствии с <a href="#">подпунктом 4 пункта 1 статьи 39.41</a> Земельного кодекса Российской Федерации невозможно или существенно затруднено в связи с осуществлением деятельности, для обеспечения которой устанавливается публичный сервитут (при возникновении таких обстоятельств) <u>49 лет</u></p>	
7	Обоснование необходимости установления публичного Сервитута:	<p>В целях реализации Государственной программы Российской Федерации «Информационное общество». утвержденной Постановлением Правительства Российской Федерации от 15.04.2014 № 313, в соответствии с Приказом Министерства цифрового развития, связи и массовых коммуникаций Российской Федерации от 19.08.2020 № 403 «Об утверждении перечня населенных пунктов с населением от ста до пятисот человек, в которых должны быть установлены точки доступа, в том числе точки доступа, которые должны быть оборудованы средствами связи, используемыми для оказания услуг подвижной радиотелефонной связи» ПАО «Ростелеком» на основании Распоряжения Правительства Российской Федерации от 26.03.2014 № 437-р обеспечивает размещение антенно-мачтовых сооружений связи для устранения цифрового неравенства между городскими и сельскими жителями, предоставления возможности оказания современных услуг связи жителям населенных пунктов с численностью населения от 100 до 500 человек (проект «Устранение цифрового неравенства» (УЦН 2.0)).</p>
8	Сведения о правообладателе инженерного сооружения, которое переносится в связи с изъятием земельного участка для государственных или муниципальных нужд, в случае, если заявитель не является собственником указанного	



	инженерного сооружения (в данном случае указываются сведения в объеме, предусмотренном <a href="#">строкой 2</a> настоящей формы) (заполняется в случае, если ходатайство об установлении публичного сервитута подается с целью установления публичного сервитута в целях реконструкции инженерного сооружения, которое переносится в связи с изъятием такого земельного участка для государственных или муниципальных нужд)	
9	Кадастровые номера земельных участков (при их наличии), в отношении которых подано ходатайство об установлении публичного сервитута, адреса или иное описание местоположения таких земельных участков	Земли в кадастровом квартале 64:08:100105, по адресу: Саратовская область, Вольский муниципальный район, сельское поселение Покровское, с. Труева Маза, площадь 26 кв.м.
10	Право, на котором инженерное сооружение принадлежит заявителю (если подано ходатайство об установлении публичного сервитута в целях реконструкции или эксплуатации инженерного сооружения)	
11	Сведения о способах представления результатов рассмотрения ходатайства:	
	в виде электронного документа, который направляется уполномоченным органом заявителю посредством электронной почты	<p style="text-align: center;">ДА</p> <hr style="width: 50px; margin: auto;"/> <p style="text-align: center;">(да/нет)</p>
	в виде бумажного документа, который заявитель получает непосредственно при личном обращении или посредством почтового отправления	<p style="text-align: center;">НЕТ</p> <hr style="width: 50px; margin: auto;"/> <p style="text-align: center;">(да/нет)</p>
12	Документы, прилагаемые к ходатайству: <ol style="list-style-type: none"> <li>1. Описание местоположения границ публичный сервитута в формате xml;</li> <li>2. Копия доверенности от 21.05.2021 № 77/535-н/77-2021-5-1186 в формате pdf.</li> </ol>	
13	Подтверждаю согласие на обработку персональных данных (сбор, систематизацию, накопление, хранение, уточнение (обновление, изменение), использование, распространение (в том числе передачу), обезличивание, блокирование, уничтожение персональных данных, а также иных действий, необходимых для обработки персональных данных в соответствии с законодательством Российской Федерации), в том числе в автоматизированном режиме	
14	Подтверждаю, что сведения, указанные в настоящем ходатайстве, на дату представления ходатайства достоверны; документы (копии документов) и содержащиеся в них сведения соответствуют требованиям, установленным <a href="#">статьей 39.41</a> Земельного кодекса Российской Федерации	
15	Подпись:	Дата:
	 <p style="text-align: center;">Меркулов В.М.</p>	10.01.2023