

«РЕСУРС»

ОГРН 1187456041211 ИНН/КПП 7453324197/745301001, р. сч. 40702810272000029835 в
Челябинском отделении № 8597 ПАО Сбербанк, к. сч. 30101810700000000602 БИК 047501602
Юр. адрес: 454080, г. Челябинск, пос. Мелькомбинат 2, уч. 1, 39-65, тел. 89049787133,
mpkresurs@inbox.ru

**ПРОЕКТ МЕЖЕВАНИЯ ТЕРРИТОРИИ В ЦЕЛЯХ
УСТАНОВЛЕНИЯ ГРАНИЦ ЗЕМЕЛЬНОГО УЧАСТКА ПО
АДРЕСУ: САРАТОВСКАЯ ОБЛАСТЬ, Г. ВОЛЬСК,
ПЕР. САРАТОВСКИЙ Д. 17А**

ШИФР: 7R/20

Том 2

Материалы по обоснованию проекта межевания территории

Раздел 1. Графическая часть

«РЕСУРС»

ОГРН 1187456041211 ИНН/КПП 7453324197/745301001, р. сч. 40702810272000029835 в
Челябинском отделении № 8597 ПАО Сбербанк, к. сч. 30101810700000000602 БИК 047501602
Юр. адрес: 454080, г. Челябинск, пос. Мелькомбинат 2, уч. 1, 39-65, тел. 89049787133,
mpkresurs@inbox.ru

ПРОЕКТ МЕЖЕВАНИЯ ТЕРРИТОРИИ В ЦЕЛЯХ УСТАНОВЛЕНИЯ ГРАНИЦ ЗЕМЕЛЬНОГО УЧАСТКА ПО АДРЕСУ: САРАТОВСКАЯ ОБЛАСТЬ, Г. ВОЛЬСК, ПЕР. САРАТОВСКИЙ Д. 17А

ШИФР: 7R/20

Том 2

Материалы по обоснованию проекта межевания территории

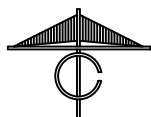
Раздел 1. Графическая часть

Заказчик: Администрация Вольского муниципального района

Директор

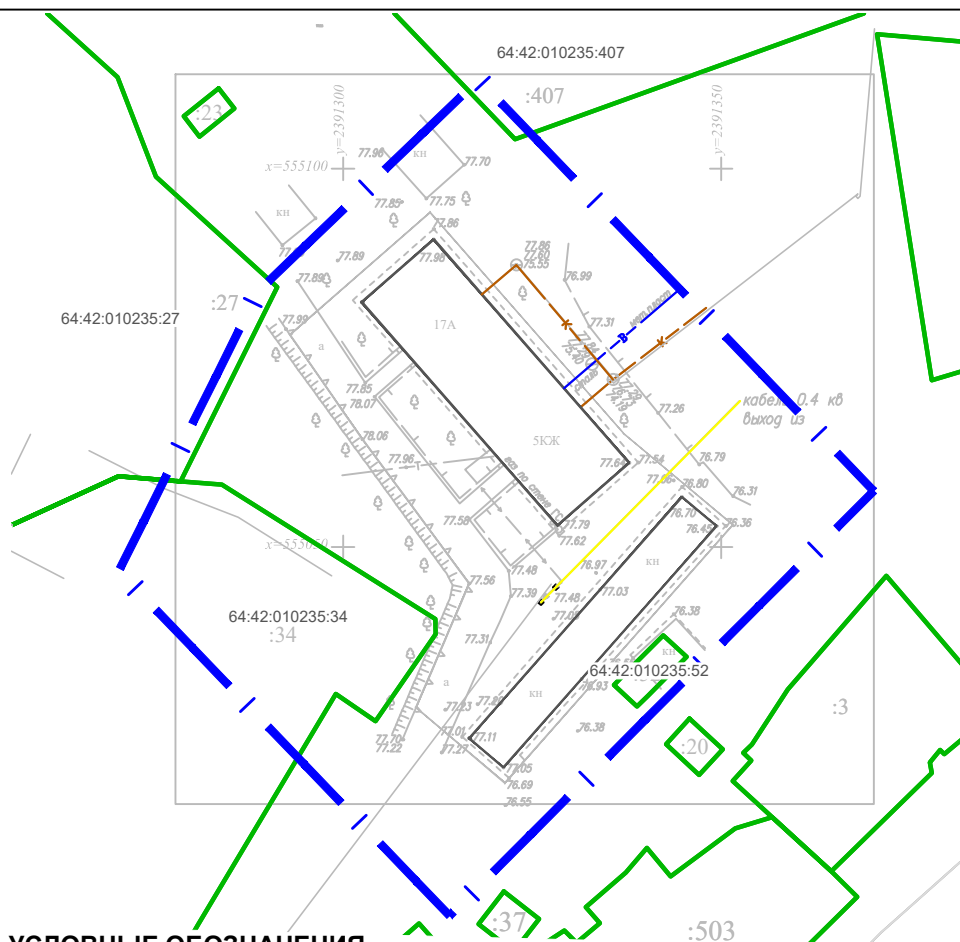


Е. П. Левашов



**ПРОЕКТ МЕЖЕВАНИЯ ТЕРРИТОРИИ В ЦЕЛЯХ УСТАНОВЛЕНИЯ ГРАНИЦ
ЗЕМЕЛЬНОГО УЧАСТКА ПО АДРЕСУ: САРАТОВСКАЯ ОБЛАСТЬ, Г. ВОЛЬСК,
ПЕР. САРАТОВСКИЙ Д. 17А**

Границы существующих земельных участков, границы зон с особыми условиями использования территорий, местоположение существующих объектов капитального строительства, границы особо охраняемых природных территорий, границы территорий объектов культурного наследия



УСЛОВНЫЕ ОБОЗНАЧЕНИЯ




Граница проекта межевания территории



Границы земельных участков, сведения о которых соответствуют сведениям из ЕГРН



Существующие здания и сооружения



Существующие инженерные сети водоснабжения



Существующие инженерные сети канализации



Существующие инженерные сети электроснабжения 0,4 кВт

64:42:010235:52

Номера земельных участков, сведения о которых соответствуют сведениям и ЕГРН

Примечание:

- В границах проекта межевания территории отсутствуют границы особо охраняемых природных территорий.
- В границах проекта межевания территории отсутствуют границы территории объектов культурного наследия.

						7R/20		
						ПРОЕКТ МЕЖЕВАНИЯ ТЕРРИТОРИИ В ЦЕЛЯХ УСТАНОВЛЕНИЯ ГРАНИЦ ЗЕМЕЛЬНОГО УЧАСТКА ПО АДРЕСУ: САРАТОВСКАЯ ОБЛАСТЬ, Г. ВОЛЬСК, ПЕР. САРАТОВСКИЙ Д. 17А		
Изм.	№уч.	Лист	№док.	Подпись	Дата	МАТЕРИАЛЫ ПО ОБОСНОВАНИЮ		
ГИП	Левашова Д.С.	Длев.				Границы существующих земельных участков, границы зон с особыми условиями использования территорий, местоположение существующих объектов капитального строительства, границы особо охраняемых природных территорий, границы территорий объектов культурного наследия. М1:1000		
Разработал	Федякова А.А.	А.Фед.						
						МПК "РЕСУРС"		
						Стадия	Лист	Листов
						ПМТ	2	2