

ИП Клячкина Галина Викторовна

Проект межевания территории

в связи с образованием одного земельного участка путем перераспределения земель, находящихся в государственной или муниципальной собственности, и земельного участка с кадастровым номером 64:42:020107:685, расположенного по адресу:

Российская Федерация, Саратовская область, Вольский муниципальный район, Вольское муниципальное образование, город Вольск, ул. Волжская, з/у 141 Б

Заказчик: Религиозная организация «Владимирский женский монастырь г. Вольска Саратовской области Саратовской Епархии Русской Православной Церкви (Московский Патриархат)» в лице игумении Макарии (Семенова Елена Николаевна)

Кадастровый инженер



Клячкина Г.В.

2026 г.

Оглавление

1. Общие положения	3
1.1 Введение	3
1.2 Цель разработки проекта	3
1.3 Используемые исходные материалы	3
1.4 Опорно-межевая сеть на территории проектирования	3
1.5 Рекомендации по порядку установления границ на местности	4
1.6 Сервитуты и иные обременения	4
2. Формирование земельного участка	5
2.1 Параметры земельного участка после перераспределения	5
2.2 Таблица координат поворотных точек формируемого земельного участка	5
2.3 Основные показатели по проекту межевания	6
Графическая часть	7
Приложения	10

1. Общие положения

1.1 Введение

Проект межевания территории в связи с образованием одного земельного участка путем перераспределения земель, находящихся в государственной или муниципальной собственности, и земельного участка с кадастровым номером 64:42:020107:685, расположенного по адресу: Российская Федерация, Саратовская область, Вольский муниципальный район, Вольское муниципальное образование, город Вольск, ул. Волжская, з/у 141 Б, выполнен на основании:

- Постановления администрации Вольского муниципального района Саратовской области № 3470 от 02.12.2025 г.;

- Правил землепользования и застройки муниципального образования город Вольск Вольского муниципального района Саратовской области.

Картографический материал выполнен в геодезической системе координат МСК-64, зона 2.

1.2 Цель разработки проекта

Целью разработки проекта является:

- Установление правового регулирования земельного участка,
- Определение и установление границ земельного участка,
- Повышение эффективности использования территории населенного пункта.

Задачей подготовки проекта является анализ фактического землепользования и координирование вновь формируемого земельного участка.

1.3 Используемые исходные материалы

- информация об установленных сервитутах и иных обременениях земельных участков,
- информация о земельных участках в пределах границ проектирования, учтенных (зарегистрированных) в Едином государственном реестре недвижимости,
- сведения Единого государственного реестра недвижимости.

1.4 Опорно-межевая сеть на территории проектирования

На территории проектирования существует установленная система геодезической сети специального назначения для определения координат точек земной поверхности с использованием спутниковых систем. Используемая система координат – МСК-64, зона 2. Действующая система геодезической

сети удовлетворяет требованиям выполнения землеустроительных работ для установления границ земельных участков на местности.

1.5 Рекомендации по порядку установления границ на местности

Установление границ земельных участков на местности необходимо выполнять в соответствии с требованиями действующего земельного законодательства, а также инструкции по проведению межевания.

Вынос межевых знаков на местность необходимо выполнять в комплексе землеустроительных работ с обеспечением мер по уведомлению заинтересованных лиц и согласованию с ними границ. Установление границ земельных участков на местности должно быть выполнено в комплексе работ по одновременному выносу красных линий.

1.6 Сервитуты и иные обременения

В соответствии с Выпиской из ЕГРН от 04.03.2026 г. № КУВИ-001/2026-28854767 через исходный земельный участок с кадастровым номером 64:42:020107:685, расположенном по адресу: Российская Федерация, Саратовская область, Вольский муниципальный район, Вольское муниципальное образование, город Вольск, ул. Волжская, з/у 141 Б, проходит сооружение с кадастровым номером 64:42:000000:15473. Разрешенное использование земельного участка – религиозное использование. Сведения о границах зон с особыми условиями использования территории, содержащихся в ЕГРН, отображены на Схеме.

2. Формирование земельного участка

Проектом межевания предусматривается образование одного земельного участка. Проектом предусмотрено уменьшение площади земельного участка на 112 кв. м. Таким образом в результате перераспределения площадь образуемого земельного участка составит 1081 кв. м.

2.1 Параметры земельного участка после перераспределения

Обозначение земельного участка	Кадастровый номер исходного земельного участка	Площадь, кв. м	Вид разрешенного использования
:685:3У1	64:42:020107:685	1081	Религиозное использование

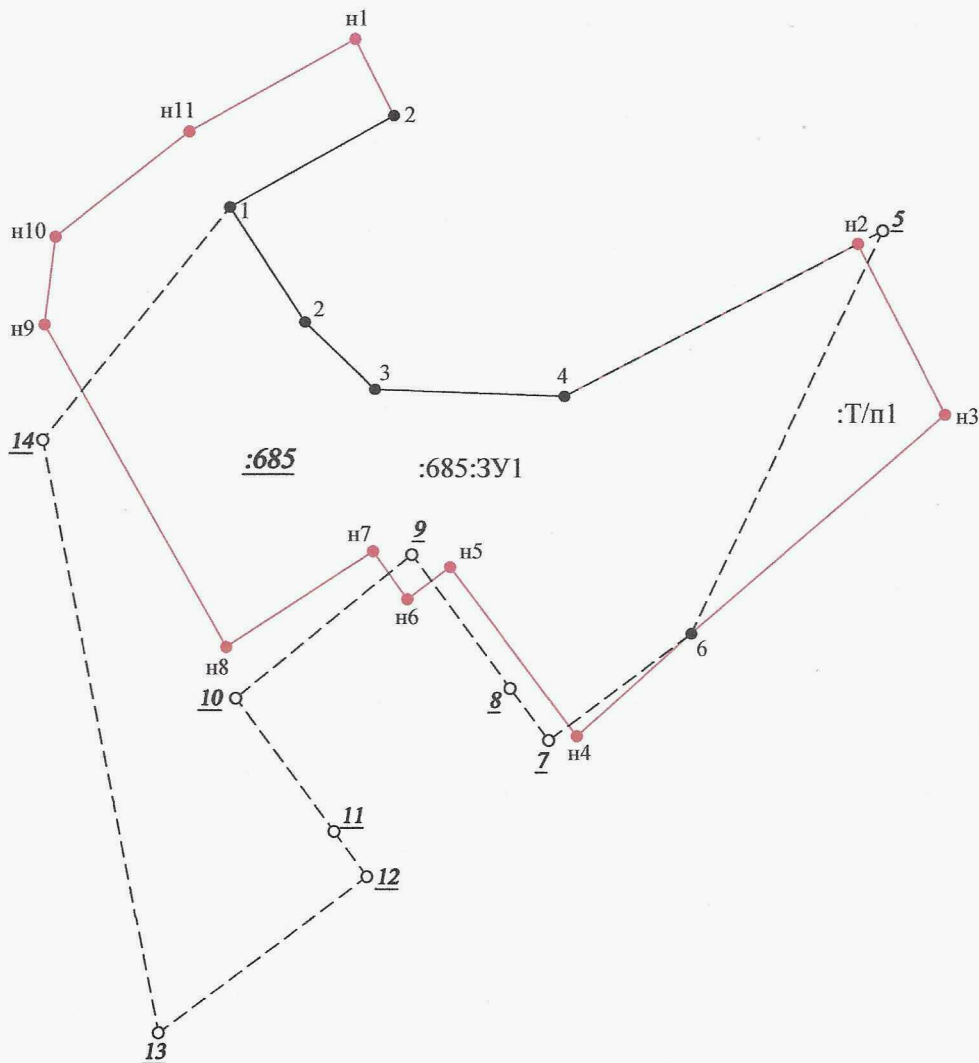
2.2 Таблица координат поворотных точек формируемого земельного участка

<i>Обозначение характерных точек границ</i>	<i>Координаты, м</i>	
	<i>X</i>	<i>Y</i>
<i>n1</i>	547744,33	2381986,66
<i>2</i>	547739,31	2381989,17
<i>1</i>	547733,34	2381978,49
<i>2</i>	547725,85	2381983,36
<i>3</i>	547721,45	2381987,93
<i>4</i>	547721,03	2382000,26
<i>n2</i>	547731,05	2382019,40
<i>n3</i>	547719,91	2382025,08
<i>6</i>	547705,61	2382008,54
<i>n4</i>	547698,91	2382001,10
<i>n5</i>	547709,90	2381992,84
<i>n6</i>	547707,80	2381990,05
<i>n7</i>	547710,93	2381987,82
<i>n8</i>	547704,66	2381978,24
<i>n9</i>	547725,65	2381966,39
<i>n10</i>	547731,39	2381967,11
<i>n11</i>	547738,24	2381975,84

2.3 Основные показатели по проекту межевания

Настоящий проект обеспечивает равные права и возможности правообладателей земельных участков в соответствии с действующим земельным законодательством. Сформированные границы земельного участка позволяют обеспечить необходимые требования по содержанию и обслуживанию объектов капитального строительства в условиях сложившейся планировочной системы территории проектирования.

Чертеж земельных участков и их частей



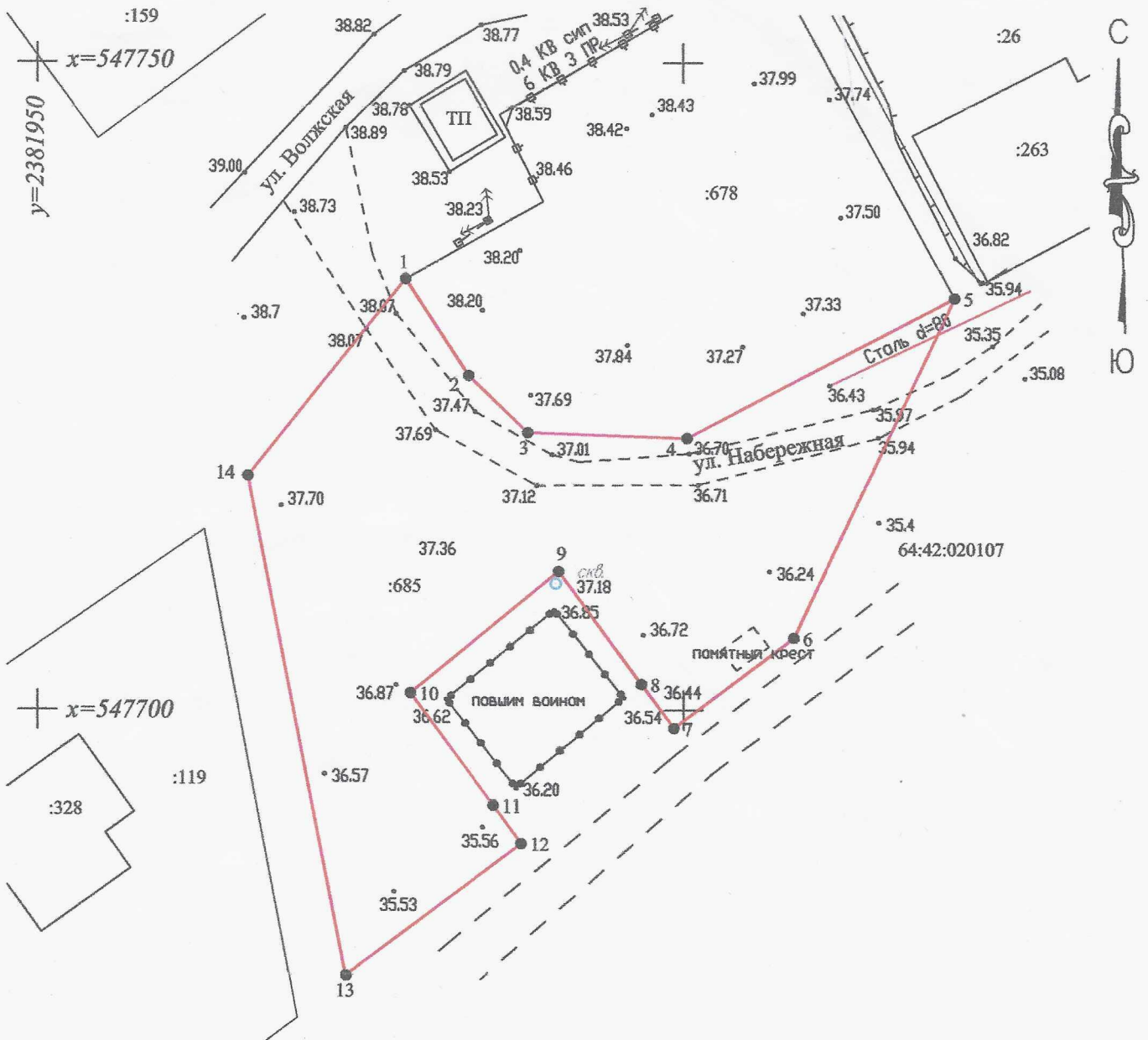
Масштаб 1:500

Условные обозначения:

- н1 - характерная точка границы, сведения о которой позволяют однозначно определить её положение на местности
- (красная линия) - вновь образованная часть границы, сведения о которой достаточны для определения её местоположения
- :685:3У1 - обозначение земельного участка
- - - (дashed line) - существующая часть границы, имеющиеся в ЕГРН сведения о которой достаточны для определения её местоположения
- (черная линия) - существующая часть границы, имеющиеся в ЕГРН сведения о которой достаточны для определения её местоположения
- :685 - обозначение исходного земельного участка
- :Т/п1 - обозначение территории, включаемой в состав земельного участка, образуемого в результате перераспределения



Handwritten signature and initials



Точка	Координата X	Координата Y
Площадь земельного участка 1193 кв.м.		
н1	547733,34	2381978,49
н2	547725,85	2381983,36
н3	547721,45	2381987,93
н4	547721,03	2382000,26
н5	547731,89	2382021,00
н6	547705,61	2382008,54
н7	547698,62	2381999,25
н8	547702,02	2381996,74
н9	547710,71	2381990,33
н10	547701,34	2381978,86
н11	547692,65	2381985,26
н12	547689,72	2381987,42
н13	547679,49	2381973,82
н14	547718,12	2381966,27

Топографический план земельного участка с кадастровым номером
 64:4:2:020107:685
 расположенного по адресу:
 Саратовская область, г. Вольск ул. Волжская, з/у 141 Б

Изм.	Колуч.	Лист N док	Подпись
Геодезист	Табаков Е.В.	10.2023	
Директор	Григорян М.А.	10.2023	



Топографический план		
Страница	Лист	Листов
п	1	1
000 "Приволжье" г. Вольск		

Съемка м-ба 1:500



АДМИНИСТРАЦИЯ
ВОЛЬСКОГО МУНИЦИПАЛЬНОГО РАЙОНА
САРАТОВСКОЙ ОБЛАСТИ

ПОСТАНОВЛЕНИЕ

От 02.12.2025г. № 3470

О подготовке документации по планировке территории

В соответствии ст. ст. 41, 45, 46 Градостроительного кодекса Российской Федерации, ст. 14 Федерального закона от 06.10.2003г. № 131-ФЗ «Об общих принципах организации местного самоуправления в Российской Федерации», ст.ст. 29, 35, 50 Устава Вольского муниципального района, на основании заявления Религиозная организация «Владимирский женский монастырь г.Вольска Саратовской области Саратовской Епархии Русской Православной Церкви (Московский Патриархат)» от 21.11.2025г., ПОСТАНОВЛЯЮ:

1. Осуществить подготовку документации по планировке территории: проект межевания территории в кадастровом квартале 64:42:020107, в границах земельного участка по адресу: Российская Федерация, Саратовская область, Вольский муниципальный район, Вольское муниципальное образование, город Вольск, ул.Волжская, з/у 141 Б.

2. Поручить обеспечить подготовку документации по планировке территории: проект межевания территории Религиозная организация «Владимирский женский монастырь г.Вольска Саратовской области Саратовской Епархии Русской Православной Церкви (Московский Патриархат»).


3. Утвердить прилагаемое задание на подготовку проекта межевания территории (приложение).

4. Подготовленную документацию по планировке территории: проект межевания территории представить в администрацию Вольского муниципального района для утверждения в срок не позднее 10 марта 2026 г.

5. Настоящее постановление вступает в силу после его официального опубликования.

6. Контроль за исполнением настоящего постановления возложить на заместителя главы администрации Вольского муниципального района по жизнеобеспечению и градостроительной деятельности.

Глава Вольского
муниципального района



С.Е. Сафонов

Приложение
к постановлению администрации
Вольского муниципального района
от 02.12.2025г. № 3470

Задание
на разработку документации по планировке территории
на территории МО город Вольск для благоустройства территории

(наименование территории, наименование объекта (объектов) капитального строительства, для размещения которого (которых) подготавливается документация по планировке территории)

№ п/п	Наименование основанных данных и требований	Содержание
1	Наименование объекта	Земельный участок
2	Местоположение объекта	Российская Федерация, Саратовская область, Вольский муниципальный район, Вольское муниципальное образование, город Вольск, ул.Волжская, з/у 141 Б (кадастровый квартал 64:42:020107:685)
3	Вид разрабатываемой документации по планировке территории	Проект межевания территории
4	Основание для выполнения работ	Договор между ИП Клячкина Г.В. и Религиозной организацией «Владимирский женский монастырь г.Вольска Саратовской области Саратовской Епархии Русской Православной Церкви (Московский Патриархат)»
5	Идентификационные сведения о заказчике	Религиозная организация «Владимирский женский монастырь г.Вольска Саратовской области Саратовской Епархии Русской Православной Церкви (Московский Патриархат)» Юридический адрес:412913, Саратовская обл., г.Вольск, п. Пролетарский, д.39, почтовый адрес: 412913, саратовская обл., г.Вольск, п.Пролетарский, д.39
6	Идентификационные сведения об исполнителе	ИП Клячкина Г.В Адрес: 412906, Саратовская обл., г.Вольск, ул. Коммунистическая, д.9, тел.89053839319
7	Цель подготовки документации по планировке территории	Выполнение межевание территории: обеспечение устойчивого развития территории и выделение элементов планировочной структуры, определение местоположения границ образуемого и изменяемого земельного участков, перераспределение земельного участка и земель в целях исключения вклинивания, вкрапливания, изломанности границ, чересполосицы
8	Этапы проектирования	Проект выполняется одним этапом
9	Состав документации по планировке территории	Согласно ст.42 Градостроительного кодекса Российской Федерации

Руководитель аппарата



О.Н. Сазанова

Филиал публично-правовой компании «Роскадастр» по Саратовской области
полное наименование органа регистрации прав
Выписка из Единого государственного реестра недвижимости об объекте недвижимости

Сведения о характеристиках объекта недвижимости

На основании запроса от 04.03.2026, поступившего на рассмотрение 04.03.2026, сообщаем, что согласно записям Единого государственного реестра недвижимости:

Раздел 1 Лист 1


Земельный участок			
вид объекта недвижимости			
Лист № 1 раздела 1	Всего листов раздела 1: 5	Всего разделов: 8	Всего листов выписки: 16
04.03.2026г. № КУВИ-001/2026-28854767			
Кадастровый номер:	64:42:020107:685		
Номер кадастрового квартала:	64:42:020107		
Дата присвоения кадастрового номера:	05.09.2023		
Ранее присвоенный государственный учетный номер:	данные отсутствуют		
Адрес:	Российская Федерация, Саратовская область, Вольский муниципальный район, Вольское муниципальное образование, город Вольск, ул.Волжская, з/у 141 Б		
Площадь:	1193 +/- 12		
Кадастровая стоимость, руб.:	1445522.31		
Кадастровые номера расположенных в пределах земельного участка объектов недвижимости:	64:42:000000:15473		
Кадастровые номера объектов недвижимости, из которых образован объект недвижимости:	данные отсутствуют		
Кадастровые номера образованных объектов недвижимости:	данные отсутствуют		
Категория земель:	Земли населенных пунктов		
Виды разрешенного использования:	религиозное использование		
Сведения о кадастровом инженерере:	Григорян Анна Мишаевна, СНИЛС 142-107-614 12, договор на выполнение кадастровых работ от 10.08.2023 № 121, дата завершения кадастровых работ: 04.09.2023		
Сведения о лесах, водных объектах и об иных природных объектах, расположенных в пределах земельного участка:	данные отсутствуют		

полное наименование должности	 <p>ДОКУМЕНТ ПОДПИСАН ЭЛЕКТРОННОЙ ПОДПИСЬЮ</p>	инициалы, фамилия
	<p><small>Сертификат: 83997148184797998005552191040001978443</small></p> <p><small>Владелец: ПУБЛИЧНО-ПРАВОВАЯ КОМПАНИЯ РОСКАДАСТР Действителен: с 24.12.2025 по 19.03.2027</small></p>	

Земельный участок			
вид объекта недвижимости			
Лист № 2 раздела 1	Всего листов раздела 1: 5	Всего разделов: 8	Всего листов выписки: 16
04.03.2026г. № КУВИ-001/2026-28854767			
Кадастровый номер:		64:42:020107:685	
Сведения о том, что земельный участок полностью расположен в границах зоны с особыми условиями использования территории, территории объекта культурного наследия, публичного сервитута:		<p>Земельный участок полностью расположен в границах зоны с реестровым номером 64:00-6.672 от 07.02.2022, ограничение использования земельного участка в пределах зоны: В соответствии со статьей 65 Водного кодекса Российской Федерации от 03.06.2006 N 74-ФЗ, в границах водоохранной зоны запрещается: 1) использование сточных вод в целях регулирования плодородия почв; 2) размещение кладбищ, скотомогильников, объектов размещения отходов производства и потребления, химических, взрывчатых, токсичных, отравляющих и ядовитых веществ, пунктов захоронения радиоактивных отходов; 3) осуществление авиационных мер по борьбе с вредными организмами; 4) движение и стоянка транспортных средств (кроме специальных транспортных средств), за исключением их движения по дорогам и стоянки на дорогах и в специально оборудованных местах, имеющих твердое покрытие; 5) размещение автозаправочных станций, складов горюче-смазочных материалов (за исключением случаев, если автозаправочные станции, склады горюче-смазочных материалов размещены на территориях портов, судостроительных и судоремонтных организаций, инфраструктуры внутренних водных путей при условии соблюдения требований законодательства в области охраны окружающей среды и Водного кодекса), станций технического обслуживания, используемых для технического осмотра и ремонта транспортных средств, осуществление мойки транспортных средств; 6) размещение специализированных хранилищ пестицидов и агрохимикатов, применение пестицидов и агрохимикатов; 7) сброс сточных, в том числе дренажных, вод; 8) разведка и добыча общераспространенных полезных ископаемых (за исключением случаев, если разведка и добыча общераспространенных полезных ископаемых осуществляются пользователями недр, осуществляющими разведку и добычу иных видов полезных ископаемых, в границах предоставленных им в соответствии с законодательством Российской Федерации о недрах горных отводов и (или) геологических отводов на основании утвержденного технического проекта в соответствии со статьей 19.1 Закона Российской Федерации от 21 февраля 1992 года № 2395-1 «О недрах»). В границах водоохранной зоны допускаются проектирование, строительство, реконструкция, ввод в эксплуатацию, эксплуатация хозяйственных и иных объектов при условии оборудования таких объектов сооружениями, обеспечивающими охрану водных объектов от загрязнения, засорения, заиления и истощения вод в соответствии с водным законодательством и законодательством в области охраны окружающей среды. Выбор типа сооружения, обеспечивающего охрану водного объекта от загрязнения, засорения, заиления и истощения вод, осуществляется с учетом необходимости соблюдения установленных в соответствии с законодательством в области охраны окружающей среды нормативов допустимых сбросов загрязняющих веществ, иных веществ и микроорганизмов., вид/наименование: Часть водоохранной зоны Волгоградского водохранилища на территории Саратовской области, тип: Водоохранная зона, дата решения: 03.06.2006,</p>	

	 <p>ДОКУМЕНТ ПОДПИСАН ЭЛЕКТРОННОЙ ПОДПИСЬЮ</p> <p>Сертификат: 83997148184797998005552191040001978443 Владелец: ПУБЛИЧНО-ПРАВОВАЯ КОМПАНИЯ РОСКАДАСТР Действителен: с 24.12.2025 по 19.03.2027</p>	
полное наименование должности		инициалы, фамилия

Земельный участок			
вид объекта недвижимости			
Лист № 3 раздела 1	Всего листов раздела 1: 5	Всего разделов: 8	Всего листов выписки: 16
04.03.2026г. № КУВИ-001/2026-28854767			
Кадастровый номер:		64:42:020107:685	
Сведения о том, что земельный участок полностью расположен в границах зоны с особыми условиями использования территории, территории объекта культурного наследия, публичного сервитута:		номер решения: 74-ФЗ, наименование ОГВ/ОМСУ: Российская Федерация Земельный участок полностью расположен в границах зоны с реестровым номером 64:00-6.975 от 06.10.2025, ограничение использования земельного участка в пределах зоны: ст. 65 Водного кодекса Российской Федерации от 03 июня 2006 года № 74-ФЗ, вид/наименование: Часть прибрежной защитной полосы Волгоградского водохранилища на территории Саратовской области (правый берег), тип: Прибрежная защитная полоса, решения: 1. дата решения: 09.01.2025, номер решения: 1, наименование ОГВ/ОМСУ: Нижне-Волжское бассейновое водное управление Федерального агентства водных ресурсов 2. дата решения: 05.10.2013, номер решения: б/н 3. дата решения: 10.01.2009, номер решения: 17, наименование ОГВ/ОМСУ: Правительство Российской Федерации 4. дата решения: 03.06.2006, номер решения: 74-ФЗ, наименование ОГВ/ОМСУ: Правительство Российской Федерации 5. дата решения: 22.01.2014, номер решения: 46/20-13, наименование ОГВ/ОМСУ: директор ФГУ "Акваинфотека" А.В. Митягина	
Сведения о том, что земельный участок расположен в границах особой экономической зоны, территории опережающего развития, зоны территориального развития в Российской Федерации, игровой зоны:		данные отсутствуют	
Сведения о том, что земельный участок расположен в границах особо охраняемой природной территории, Байкальской природной территории и ее экологических зон, лесопарковом зеленом поясе, охотничьего угодья, лесничества:		данные отсутствуют	
Сведения о расположении земельного участка и (или) расположенного на нем объекта недвижимости в границах территории, в отношении которой принято решение о резервировании земель для государственных или муниципальных нужд:		данные отсутствуют	
Сведения о результатах проведения государственного земельного надзора:		данные отсутствуют	
Сведения о расположении земельного участка в границах территории, в отношении которой утвержден проект межевания территории:		данные отсутствуют	
Условный номер земельного участка:		данные отсутствуют	

полное наименование должности	 <p>ДОКУМЕНТ ПОДПИСАН ЭЛЕКТРОННОЙ ПОДПИСЬЮ</p> <p>Сертификат: 83997148184797998005552191040001978443 Владелец: ПУБЛИЧНО-ПРАВОВАЯ КОМПАНИЯ РОСКАДАСТР Действителен: с 24.12.2025 по 19.03.2027</p>	инициалы, фамилия
-------------------------------	--	-------------------

Земельный участок			
вид объекта недвижимости			
Лист № 4 раздела 1	Всего листов раздела 1: 5	Всего разделов: 8	Всего листов выписки: 16
04.03.2026г. № КУВИ-001/2026-28854767			
Кадастровый номер:		64:42:020107:685	
Сведения о принятии акта и (или) заключении договора, предусматривающих предоставление в соответствии с земельным законодательством исполнительным органом государственным органом власти или органом местного самоуправления, находящегося в государственной или муниципальной собственности земельного участка для строительства наемного дома социального использования или наемного дома коммерческого использования:		данные отсутствуют	
Сведения о том, что земельный участок или земельные участки образованы на основании решения об изъятии земельного участка и (или) расположенного на нем объекта недвижимости для государственных или муниципальных нужд:		данные отсутствуют	
Сведения о том, что земельный участок образован из земель или земельного участка, государственная собственность на которые не разграничена:		данные отсутствуют	
Сведения о наличии земельного спора о местоположении границ земельных участков:		данные отсутствуют	
Статус записи об объекте недвижимости:		Сведения об объекте недвижимости имеют статус "актуальные"	
Особые отметки:		Сведения об ограничениях права на объект недвижимости, обременениях данного объекта, не зарегистрированных в реестре прав, ограничений прав и обременений недвижимого имущества: вид ограничения (обременения): ограничения прав на земельный участок, предусмотренные статьей 56 Земельного кодекса Российской Федерации; срок действия: с 05.09.2023; реквизиты документа-основания: решение о согласовании границ (с описанием местоположения границ от 03.07.2020) от 08.10.2020 № 293-охр-14/20 выдан: Федеральная служба по экологическому, технологическому и атомному надзору (Ростехнадзор). вид ограничения (обременения): ограничения прав на земельный участок, предусмотренные статьей 56 Земельного кодекса Российской Федерации; срок действия: с 05.09.2023; реквизиты документа-основания: водный кодекс от 03.06.2006 № 74-ФЗ выдан: Российская Федерация. вид ограничения (обременения): ограничения прав на земельный участок, предусмотренные статьей 56 Земельного кодекса Российской Федерации; срок действия: с 07.11.2025; реквизиты документа-основания: распоряжение "О внесении изменений в Распоряжение Нижне-Волжского БВУ от 02.06.2014 № 3 «Об утверждении границы водоохранной зоны и границы прибрежной защитной полосы Волгоградского водохранилища на территории Саратовской области» в части уточнения границ части водоохранной зоны и границ части прибрежной защитной	



ДОКУМЕНТ ПОДПИСАН
ЭЛЕКТРОННОЙ ПОДПИСЬЮ

Сертификат: 83997148184797998005552191040001978443

Владелец: ПУБЛИЧНО-ПРАВОВАЯ КОМПАНИЯ

РОСКАДАСТР

Действителен: с 24.12.2025 по 19.03.2027

полное наименование должности

инициалы, фамилия

Земельный участок			
вид объекта недвижимости			
Лист № 5 раздела 1	Всего листов раздела 1: 5	Всего разделов: 8	Всего листов выписки: 16
04.03.2026г. № КУВИ-001/2026-28854767			
Кадастровый номер:		64:42:020107:685	
		<p>полосы Волгоградского водохранилища на территории г. Энгельс Саратовской области от 09.01.2025 № 1 выдан: Нижне-Волжское бассейновое водное управление Федерального агентства водных ресурсов; карта (план) Зона с особыми условиями использования территории. Часть прибрежной защитной полосы Волгоградского водохранилища от 05.10.2013 № б/н; карта (план) Зона с особыми условиями использования территории. Часть прибрежной защитной полосы Волгоградского водохранилища от 05.10.2013 № б/н выдан: Правительство Российской Федерации; об утверждении правил установления на местности границ водоохранных зон и границ прибрежных защитных полос водных объектов от 10.01.2009 № 17 выдан: Правительство Российской Федерации; водный кодекс Российской Федерации от 03.06.2006 № 74-ФЗ выдан: Правительство Российской Федерации; обращение директора ФГУ "Акваинфотека" А.В. Митягина от 22.01.2014 № 46/20-13 выдан: директор ФГУ "Акваинфотека" А.В. Митягина.</p>	
Получатель выписки:		Клячкина Галина Викторовна	

	 <p>ДОКУМЕНТ ПОДПИСАН ЭЛЕКТРОННОЙ ПОДПИСЬЮ</p> <p>Сертификат: 83997148184797998005552191040001978443 Владелец: ПУБЛИЧНО-ПРАВОВАЯ КОМПАНИЯ РОСКАДАСТР Действителен: с 24.12.2025 по 19.03.2027</p>	
полное наименование должности		инициалы, фамилия

Выписка из Единого государственного реестра недвижимости об объекте недвижимости
Сведения о зарегистрированных правах

Земельный участок			
вид объекта недвижимости			

Лист № 1 раздела 2	Всего листов раздела 2: 2	Всего разделов: 8	Всего листов выписки: 16
--------------------	---------------------------	-------------------	--------------------------

04.03.2026г. № КУВИ-001/2026-28854767	
Кадастровый номер:	64:42:020107:685

1	Правообладатель (правообладатели):	1.1	данные о правообладателе отсутствуют
	Сведения о возможности предоставления третьим лицам персональных данных физического лица:	1.1.1	данные отсутствуют
2	Вид, номер, дата и время государственной регистрации права:	2.1	не зарегистрировано
3	Сведения об осуществлении государственной регистрации сделки, права без необходимого в силу закона согласия третьего лица, органа:	3.1	данные отсутствуют
4	Ограничение прав и обременение объекта недвижимости:		
	4.1 вид:		Безвозмездное (срочное) пользование земельным/лесным участком
	дата государственной регистрации:		03.10.2023 14:18:40
	номер государственной регистрации:		64:42:020107:685-64/085/2023-1
	срок, на который установлены ограничение прав и обременение объекта недвижимости:		Срок действия с 03.10.2023 по 18.09.2033
	лицо, в пользу которого установлены ограничение прав и обременение объекта недвижимости:		РЕЛИГИОЗНАЯ ОРГАНИЗАЦИЯ "ВЛАДИМИРСКИЙ ЖЕНСКИЙ МОНАСТЫРЬ Г. ВОЛЬСКА САРАТОВСКОЙ ОБЛАСТИ САРАТОВСКОЙ ЕПАРХИИ РУССКОЙ ПРАВОСЛАВНОЙ ЦЕРКВИ (МОСКОВСКИЙ ПАТРИАРХАТ)", ИНН: 6441999595
	сведения о возможности предоставления третьим лицам персональных данных физического лица		данные отсутствуют
	основание государственной регистрации:		Договор безвозмездного пользования земельного участка, № 003, выдан 18.09.2023, дата государственной регистрации: 03.10.2023, номер государственной регистрации: 64:42:020107:685-64/085/2023-2
	сведения об осуществлении государственной регистрации сделки, права, ограничения права без необходимого в силу закона согласия третьего лица, органа:		данные отсутствуют
	сведения об управляющем залогом и о договоре управления залогом, если такой договор заключен для управления ипотекой:		данные отсутствуют
	сведения о депозитарии, который осуществляет хранение обездвиженной документарной закладной или электронной закладной:		



ДОКУМЕНТ ПОДПИСАН
ЭЛЕКТРОННОЙ ПОДПИСЬЮ

Сертификат: 83997148184797998005552191040001978443

Владелец: ПУБЛИЧНО-ПРАВОВАЯ КОМПАНИЯ

РОСКАДАСТР

Действителен: с 24.12.2025 по 19.03.2027

полное наименование должности

инициалы, фамилия

Земельный участок		
вид объекта недвижимости		
Лист № 2 раздела 2	Всего листов раздела 2: 2	Всего разделов: 8
Всего листов выписки: 16		
04.03.2026г. № КУВИ-001/2026-28854767		
Кадастровый номер:	64:42:020107:685	
	ведения о внесении изменений или дополнений в регистрационную запись об ипотеке:	
5	Договоры участия в долевом строительстве:	не зарегистрировано
6	Заявленные в судебном порядке права требования:	данные отсутствуют
7	Сведения о возможности предоставления третьим лицам персональных данных физического лица	данные отсутствуют
8	Сведения о возражении в отношении зарегистрированного права:	данные отсутствуют
9	Сведения о наличии решения об изъятии объекта недвижимости для государственных и муниципальных нужд:	данные отсутствуют
10	Сведения о невозможности государственной регистрации без личного участия правообладателя или его законного представителя:	данные отсутствуют
11	Правопритязания и сведения о наличии поступивших, но не рассмотренных заявлений о проведении государственной регистрации права (перехода, прекращения права), ограничения права или обременения объекта недвижимости, сделки в отношении объекта недвижимости:	отсутствуют
11	Сведения о невозможности государственной регистрации перехода, прекращения, ограничения права на земельный участок из земель сельскохозяйственного назначения:	данные отсутствуют



ДОКУМЕНТ ПОДПИСАН
ЭЛЕКТРОННОЙ ПОДПИСЬЮ

Сертификат: 83997148184797998005552191040001978443

Владелец: ПУБЛИЧНО-ПРАВОВАЯ КОМПАНИЯ

РОСКАДАСТР

Действителен: с 24.12.2025 по 19.03.2027

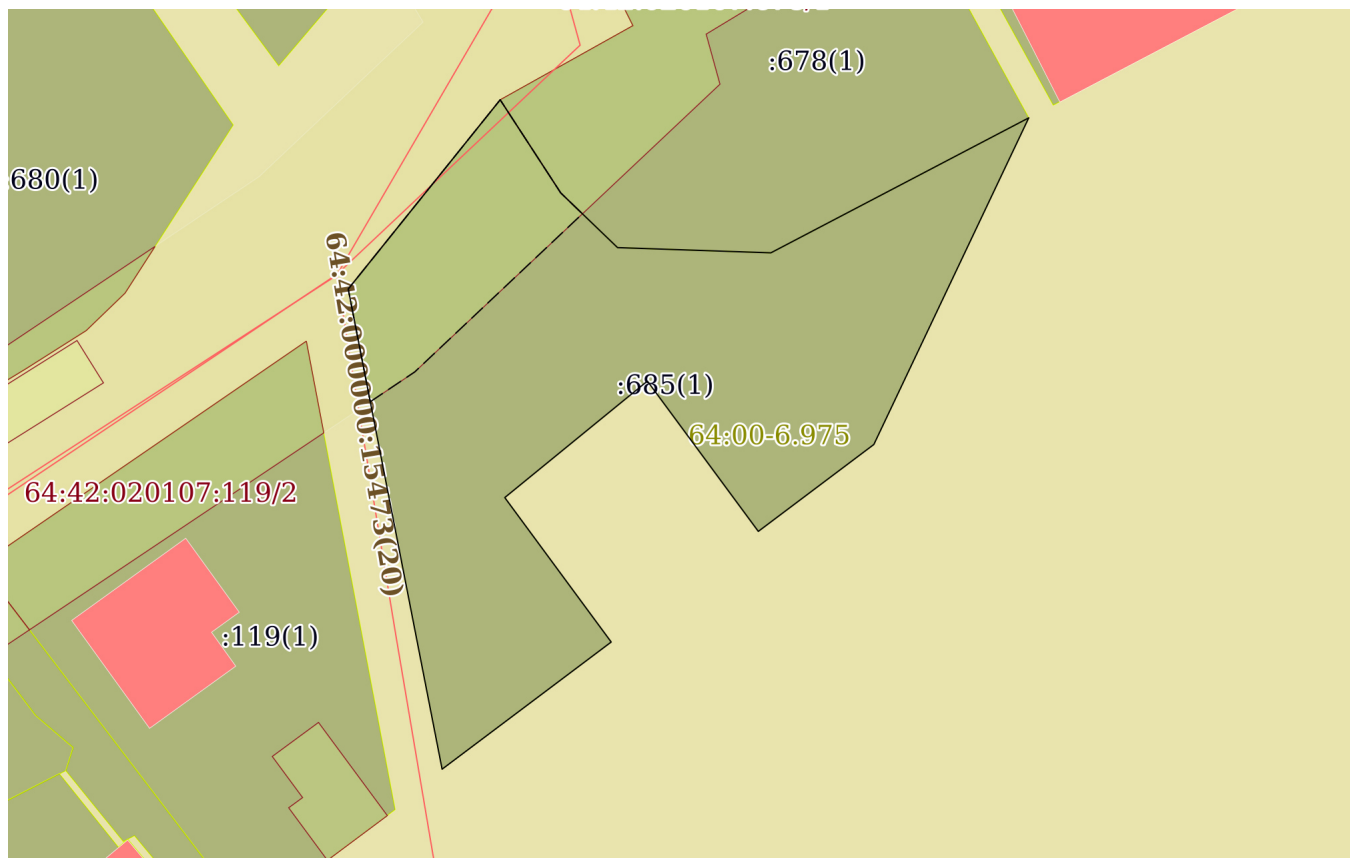
полное наименование должности

инициалы, фамилия

Выписка из Единого государственного реестра недвижимости об объекте недвижимости
Описание местоположения земельного участка

Земельный участок			
вид объекта недвижимости			
Лист № 1 раздела 3	Всего листов раздела 3: 1	Всего разделов: 8	Всего листов выписки: 16
04.03.2026г. № КУВИ-001/2026-28854767			
Кадастровый номер:		64:42:020107:685	

План (чертеж, схема) земельного участка



Масштаб 1:600 Условные обозначения:

	 <p>ДОКУМЕНТ ПОДПИСАН ЭЛЕКТРОННОЙ ПОДПИСЬЮ</p> <p>Сертификат: 83997148184797998005552191040001978443 Владелец: ПУБЛИЧНО-ПРАВОВАЯ КОМПАНИЯ РОСКАДАСТР Действителен: с 24.12.2025 по 19.03.2027</p>	
полное наименование должности		инициалы, фамилия

Выписка из Единого государственного реестра недвижимости об объекте недвижимости

Описание местоположения земельного участка

Земельный участок			
вид объекта недвижимости			
Лист № 1 раздела 3.1	Всего листов раздела 3.1: 1	Всего разделов: 8	Всего листов выписки: 16
04.03.2026г. № КУВИ-001/2026-28854767			
Кадастровый номер:		64:42:020107:685	

Описание местоположения границ земельного участка							
№ п/п	Номер точки		Дирекционный угол	Горизонтальное проложение, м	Описание закрепления на местности	Кадастровые номера смежных участков	Сведения об адресах правообладателей смежных земельных участков
	начальная	конечная					
1	2	3	4	5	6	7	8
1	1.1.1	1.1.2	146°58.1`	8.93	данные отсутствуют	64:42:020107:678(1)	адрес отсутствует
2	1.1.2	1.1.3	133°54.8`	6.34	данные отсутствуют	64:42:020107:678(1)	адрес отсутствует
3	1.1.3	1.1.4	91°57.1`	12.34	данные отсутствуют	64:42:020107:678(1)	адрес отсутствует
4	1.1.4	1.1.5	62°21.7`	23.41	данные отсутствуют	64:42:020107:678(1)	адрес отсутствует
5	1.1.5	1.1.6	205°22.0`	29.08	данные отсутствуют	данные отсутствуют	данные отсутствуют
6	1.1.6	1.1.7	233°2.5`	11.63	данные отсутствуют	данные отсутствуют	данные отсутствуют
7	1.1.7	1.1.8	323°33.8`	4.23	данные отсутствуют	данные отсутствуют	данные отсутствуют
8	1.1.8	1.1.9	323°35.2`	10.8	данные отсутствуют	данные отсутствуют	данные отсутствуют
9	1.1.9	1.1.10	230°45.2`	14.81	данные отсутствуют	данные отсутствуют	данные отсутствуют
10	1.1.10	1.1.11	143°37.7`	10.79	данные отсутствуют	данные отсутствуют	данные отсутствуют
11	1.1.11	1.1.12	143°36.1`	3.64	данные отсутствуют	данные отсутствуют	данные отсутствуют
12	1.1.12	1.1.13	233°2.9`	17.02	данные отсутствуют	данные отсутствуют	данные отсутствуют
13	1.1.13	1.1.14	348°56.5`	39.36	данные отсутствуют	данные отсутствуют	данные отсутствуют
14	1.1.14	1.1.1	38°45.7`	19.52	данные отсутствуют	данные отсутствуют	данные отсутствуют



ДОКУМЕНТ ПОДПИСАН
ЭЛЕКТРОННОЙ ПОДПИСЬЮ

Сертификат: 83997148184797998005552191040001978443

Владелец: ПУБЛИЧНО-ПРАВОВАЯ КОМПАНИЯ

РОСКАДАСТР

Действителен: с 24.12.2025 по 19.03.2027

полное наименование должности

инициалы, фамилия

Выписка из Единого государственного реестра недвижимости об объекте недвижимости

Описание местоположения земельного участка

Земельный участок			
вид объекта недвижимости			
Лист № 1 раздела 3.2	Всего листов раздела 3.2: 1	Всего разделов: 8	Всего листов выписки: 16
04.03.2026г. № КУВИ-001/2026-28854767			
Кадастровый номер:		64:42:020107:685	

Сведения о характерных точках границы земельного участка				
Система координат МСК-64, зона 2				
Номер точки	Координаты, м		Описание закрепления на местности	Средняя квадратичная погрешность определения координат характерных точек границ земельного участка, м
	X	Y		
1	2	3	4	5
1	547733.34	2381978.49	-	0.1
2	547718.12	2381966.27	-	0.1
3	547679.49	2381973.82	-	0.1
4	547689.72	2381987.42	-	0.1
5	547692.65	2381985.26	-	0.1
6	547701.34	2381978.86	-	0.1
7	547710.71	2381990.33	-	0.1
8	547702.02	2381996.74	-	0.1
9	547698.62	2381999.25	-	0.1
10	547705.61	2382008.54	-	0.1
11	547731.89	2382021	-	0.1
12	547721.03	2382000.26	-	0.1
13	547721.45	2381987.93	-	0.1
14	547725.85	2381983.36	-	0.1
1	547733.34	2381978.49	-	0.1



ДОКУМЕНТ ПОДПИСАН
ЭЛЕКТРОННОЙ ПОДПИСЬЮ

Сертификат: 83997148184797998005552191040001978443

Владелец: ПУБЛИЧНО-ПРАВОВАЯ КОМПАНИЯ

РОСКАДАСТР

Действителен: с 24.12.2025 по 19.03.2027

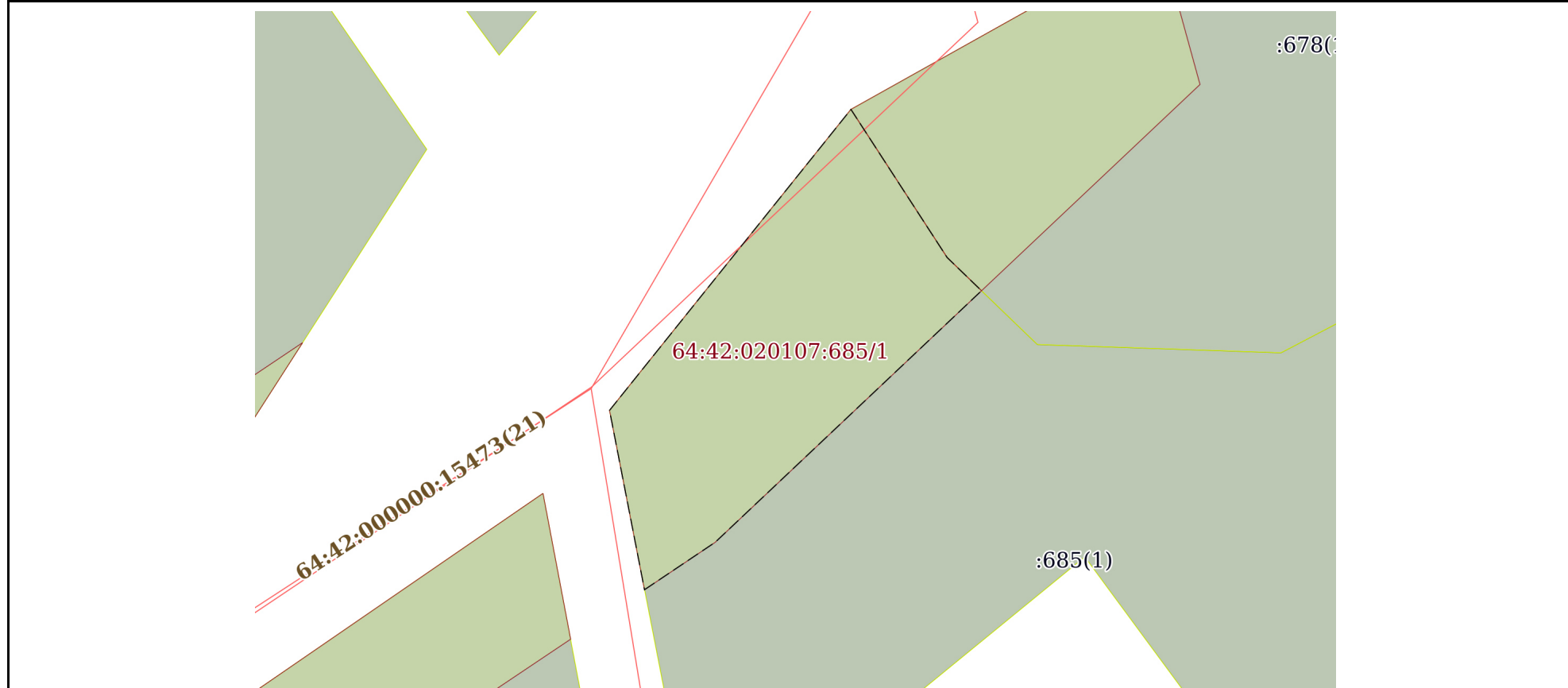
полное наименование должности

инициалы, фамилия

Выписка из Единого государственного реестра недвижимости об объекте недвижимости
Сведения о частях земельного участка

Земельный участок			
вид объекта недвижимости			
Лист № 1 раздела 4	Всего листов раздела 4: 1	Всего разделов: 8	Всего листов выписки: 16
04.03.2026г. № КУВИ-001/2026-28854767			
Кадастровый номер:		64:42:020107:685	

План (чертеж, схема) части земельного участка Учетный номер части: 64:42:020107:685/1



Масштаб 1:300 Условные обозначения:

полное наименование должности		ДОКУМЕНТ ПОДПИСАН ЭЛЕКТРОННОЙ ПОДПИСЬЮ	
		Сертификат: 83997148184797998005552191040001978443 Владелец: ПУБЛИЧНО-ПРАВОВАЯ КОМПАНИЯ РОСКАДАСТР Действителен: с 24.12.2025 по 19.03.2027	инициалы, фамилия

Выписка из Единого государственного реестра недвижимости об объекте недвижимости

Сведения о частях земельного участка

Земельный участок			
вид объекта недвижимости			
Лист № 1 раздела 4.1	Всего листов раздела 4.1: 4	Всего разделов: 8	Всего листов выписки: 16
04.03.2026г. № КУВИ-001/2026-28854767			
Кадастровый номер:		64:42:020107:685	

Учетный номер части	Площадь, м2	Содержание ограничения в использовании или ограничения права на объект недвижимости или обременения объекта недвижимости
1	2	3
64:42:020107:685/1	201	64:42-6.366
	Весь	<p>вид ограничения (обременения): ограничения прав на земельный участок, предусмотренные статьей 56 Земельного кодекса Российской Федерации; Срок действия: не установлен; реквизиты документа-основания: решение о согласовании границ (с описанием местоположения границ от 03.07.2020) от 08.10.2020 № 293-охр-14/20 выдан: Федеральная служба по экологическому, технологическому и атомному надзору (Ростехнадзор); Содержание ограничения (обременения): Согласно пп.8,9,10 Постановления Правительства РФ от № 160 от 24.02.2009 "О порядке установления охранных зон объектов электросетевого хозяйства и особых условий использования земельных участков, расположенных в границах таких зон": 8.В охранных зонах запрещается осуществлять любые действия, которые могут нарушить безопасную работу объектов электросетевого хозяйства, в том числе привести к их повреждению или уничтожению, и (или) повлечь причинение вреда жизни, здоровью граждан и имуществу физических или юридических лиц, а также повлечь нанесение экологического ущерба и возникновение пожаров, в том числе: а) набрасывать на провода и опоры воздушных линий электропередачи посторонние предметы, а также подниматься на опоры воздушных линий электропередачи; б) размещать любые объекты и предметы (материалы) в пределах созданных в соответствии с требованиями нормативно-технических документов проходов и подъездов для доступа к объектам электросетевого хозяйства, а также проводить любые работы и возводить сооружения, которые могут препятствовать доступу к объектам электросетевого хозяйства, без создания необходимых для такого доступа проходов и подъездов; в) находиться в пределах огороженной территории и помещениях распределительных устройств и подстанций, открывать двери и люки распределительных устройств и подстанций, производить переключения и подключения в электрических сетях (указанное требование не распространяется на работников, занятых выполнением разрешенных в установленном порядке работ), разводить огонь в пределах охранных зон вводных и распределительных устройств, подстанций, воздушных линий электропередачи, а также в охранных зонах кабельных линий электропередачи; г) размещать свалки; д) производить работы ударными механизмами, сбрасывать тяжести массой свыше 5 тонн, производить сброс и слив едких и коррозионных веществ и горюче-смазочных материалов (в охранных зонах подземных кабельных линий электропередачи). 9. В охранных зонах, установленных для объектов электросетевого хозяйства напряжением свыше 1000 вольт, помимо действий, предусмотренных пунктом 8 настоящих Правил, запрещается: а) складировать или размещать</p>

полное наименование должности	 ДОКУМЕНТ ПОДПИСАН ЭЛЕКТРОННОЙ ПОДПИСЬЮ Сертификат: 83997148184797998005552191040001978443 Владелец: ПУБЛИЧНО-ПРАВОВАЯ КОМПАНИЯ РОСКАДАСТР Действителен: с 24.12.2025 по 19.03.2027	инициалы, фамилия
-------------------------------	--	-------------------

Земельный участок			
вид объекта недвижимости			

Лист № 2 раздела 4.1	Всего листов раздела 4.1: 4	Всего разделов: 8	Всего листов выписки: 16
----------------------	-----------------------------	-------------------	--------------------------

04.03.2026г. № КУВИ-001/2026-28854767

Кадастровый номер: 64:42:020107:685

	<p>хранилища любых, в том числе горюче-смазочных, материалов; б) размещать детские и спортивные площадки, стадионы, рынки, торговые точки, полевые станы, загоны для скота, гаражи и стоянки всех видов машин и механизмов, проводить любые мероприятия, связанные с большим скоплением людей, не занятых выполнением разрешенных в установленном порядке работ (в охранных зонах воздушных линий электропередачи); в) использовать (запускать) любые летательные аппараты, в том числе воздушных змеев, спортивные модели летательных аппаратов (в охранных зонах воздушных линий электропередачи); г) бросать якоря с судов и осуществлять их проход с отданными якорями, цепями, лотами, волокушами и тралами (в охранных зонах подводных кабельных линий электропередачи); д) осуществлять проход судов с поднятыми стрелами кранов и других механизмов (в охранных зонах воздушных линий электропередачи). 10. В пределах охранных зон без письменного решения о согласовании сетевых организаций юридическим и физическим лицам запрещаются: а) строительство, капитальный ремонт, реконструкция или снос зданий и сооружений; б) горные, взрывные, мелиоративные работы, в том числе связанные с временным затоплением земель; в) посадка и вырубка деревьев и кустарников; г) дноуглубительные, землечерпальные и погрузочно-разгрузочные работы, добыча рыбы, других водных животных и растений придонными орудиями лова, устройство водопоев, колка и заготовка льда (в охранных зонах подводных кабельных линий электропередачи); д) проход судов, у которых расстояние по вертикали от верхнего крайнего габарита с грузом или без груза до нижней точки провеса проводов переходов воздушных линий электропередачи через водоемы менее минимально допустимого расстояния, в том числе с учетом максимального уровня подъема воды при паводке; е) проезд машин и механизмов, имеющих общую высоту с грузом ;</p> <p>Реестровый номер границы: 64:42-6.366; Вид объекта реестра границ: Зона с особыми условиями использования территории; Вид зоны по документу: Охранная зона электросетевого комплекса "Фидер-34", класса напряжения 6 кВ, одноцепная, способ прокладки: воздушная и кабельная линии, провод самонесущий изолированный и неизолированный, длина ВЛ 6 кВ (ВЛИ-6278 м, ВЛ-2428 м), КЛ- 6 кВ 7 м; Тип зоны: Охранная зона инженерных коммуникаций; Номер: 64:42</p>
Весь	<p>вид ограничения (обременения): ограничения прав на земельный участок, предусмотренные статьей 56 Земельного кодекса Российской Федерации; Срок действия: не установлен; реквизиты документа-основания: водный кодекс от 03.06.2006 № 74-ФЗ выдан: Российская Федерация; Содержание ограничения (обременения): В соответствии со статьей 65 Водного кодекса Российской Федерации от 03.06.2006 N 74-ФЗ, в границах водоохранной зоны запрещается: 1) использование сточных вод в целях регулирования плодородия почв; 2) размещение кладбищ, скотомогильников, объектов размещения отходов производства и потребления, химических, взрывчатых, токсичных, отравляющих и ядовитых веществ, пунктов захоронения радиоактивных отходов; 3) осуществление авиационных мер по борьбе с вредными организмами; 4) движение и стоянка транспортных средств (кроме специальных транспортных средств), за исключением их движения по дорогам и стоянки на дорогах и в специально оборудованных местах, имеющих твердое покрытие; 5) размещение автозаправочных станций, складов горюче-смазочных материалов (за исключением случаев, если автозаправочные станции, склады горюче-смазочных материалов размещены на</p>



ДОКУМЕНТ ПОДПИСАН
ЭЛЕКТРОННОЙ ПОДПИСЬЮ

Сертификат: 83997148184797998005552191040001978443

Владелец: ПУБЛИЧНО-ПРАВОВАЯ КОМПАНИЯ

РОСКАДАСТР

Действителен: с 24.12.2025 по 19.03.2027

полное наименование должности

инициалы, фамилия

Земельный участок			
вид объекта недвижимости			
Лист № 3 раздела 4.1	Всего листов раздела 4.1: 4	Всего разделов: 8	Всего листов выписки: 16

04.03.2026г. № КУВИ-001/2026-28854767

Кадастровый номер: 64:42:020107:685

		<p>территориях портов, судостроительных и судоремонтных организаций, инфраструктуры внутренних водных путей при условии соблюдения требований законодательства в области охраны окружающей среды и Водного кодекса), станций технического обслуживания, используемых для технического осмотра и ремонта транспортных средств, осуществление мойки транспортных средств;б) размещение специализированных хранилищ пестицидов и агрохимикатов, применение пестицидов и агрохимикатов;7) сброс сточных, в том числе дренажных, вод; 8) разведка и добыча общераспространенных полезных ископаемых (за исключением случаев, если разведка и добыча общераспространенных полезных ископаемых осуществляются пользователями недр, осуществляющими разведку и добычу иных видов полезных ископаемых, в границах предоставленных им в соответствии с законодательством Российской Федерации о недрах горных отводов и (или) геологических отводов на основании утвержденного технического проекта в соответствии со статьей 19.1 Закона Российской Федерации от 21 февраля 1992 года № 2395-1 «О недрах»).В границах водоохранных зон допускаются проектирование, строительство, реконструкция, ввод в эксплуатацию, эксплуатация хозяйственных и иных объектов при условии оборудования таких объектов сооружениями, обеспечивающими охрану водных объектов от загрязнения, засорения, заиления и истощения вод в соответствии с водным законодательством и законодательством в области охраны окружающей среды. Выбор типа сооружения, обеспечивающего охрану водного объекта от загрязнения, засорения, заиления и истощения вод, осуществляется с учетом необходимости соблюдения установленных в соответствии с законодательством в области охраны окружающей среды нормативов допустимых сбросов загрязняющих веществ, иных веществ и микроорганизмов.; Реестровый номер границы: 64:00-6.672; Вид объекта реестра границ: Зона с особыми условиями использования территории; Вид зоны по документу: Часть водоохранной зоны Волгоградского водохранилища на территории Саратовской области; Тип зоны: Водоохранная зона</p>
Весь		<p>вид ограничения (обременения): ограничения прав на земельный участок, предусмотренные статьей 56 Земельного кодекса Российской Федерации; Срок действия: не установлен; реквизиты документа-основания: распоряжение "О внесении изменений в Распоряжение Нижне-Волжского БВУ от 02.06.2014 № 3 «Об утверждении границы водоохранной зоны и границы прибрежной защитной полосы Волгоградского водохранилища на территории Саратовской области» в части уточнения границ части водоохранной зоны и границ части прибрежной защитной полосы Волгоградского водохранилища на территории г. Энгельс Саратовской области от 09.01.2025 № 1 выдан: Нижне-Волжское бассейновое водное управление Федерального агентства водных ресурсов; карта (план) Зона с особыми условиями использования территории. Часть прибрежной защитной полосы Волгоградского водохранилища от 05.10.2013 № б/н; карта (план) Зона с особыми условиями использования территории. Часть прибрежной защитной полосы Волгоградского водохранилища от 05.10.2013 № б/н выдан: Правительство Российской Федерации; об утверждении правил установления на местности границ водоохранных зон и границ прибрежных защитных полос водных объектов от 10.01.2009 № 17 выдан: Правительство Российской Федерации; водный кодекс Российской Федерации от 03.06.2006 № 74-ФЗ выдан: Правительство Российской Федерации; обращение директора ФГУ "Акваинфотека" А.В. Митягина от</p>



ДОКУМЕНТ ПОДПИСАН
ЭЛЕКТРОННОЙ ПОДПИСЬЮ

Сертификат: 83997148184797998005552191040001978443

Владелец: ПУБЛИЧНО-ПРАВОВАЯ КОМПАНИЯ

РОСКАДАСТР

Действителен: с 24.12.2025 по 19.03.2027

полное наименование должности

инициалы, фамилия

Земельный участок			
вид объекта недвижимости			
Лист № 4 раздела 4.1	Всего листов раздела 4.1: 4	Всего разделов: 8	Всего листов выписки: 16
04.03.2026г. № КУВИ-001/2026-28854767			
Кадастровый номер:		64:42:020107:685	
		22.01.2014 № 46/20-13 выдан: директор ФГУ "Акваинфотека" А.В. Митягина; Содержание ограничения (обременения): ст. 65 Водного кодекса Российской Федерации от 03 июня 2006 года № 74-ФЗ; Реестровый номер границы: 64:00-6.975; Вид объекта реестра границ: Зона с особыми условиями использования территории; Вид зоны по документу: Часть прибрежной защитной полосы Волгоградского водохранилища на территории Саратовской области (правый берег); Тип зоны: Прибрежная защитная полоса	


полное наименование должности	 <p>ДОКУМЕНТ ПОДПИСАН ЭЛЕКТРОННОЙ ПОДПИСЬЮ</p> <p>Сертификат: 83997148184797998005552191040001978443 Владелец: ПУБЛИЧНО-ПРАВОВАЯ КОМПАНИЯ РОСКАДАСТР Действителен: с 24.12.2025 по 19.03.2027</p>	инициалы, фамилия
-------------------------------	--	-------------------

Выписка из Единого государственного реестра недвижимости об объекте недвижимости

Сведения о частях земельного участка

Земельный участок			
вид объекта недвижимости			
Лист № 1 раздела 4.2	Всего листов раздела 4.2: 1	Всего разделов: 8	Всего листов выписки: 16
04.03.2026г. № КУВИ-001/2026-28854767			
Кадастровый номер:		64:42:020107:685	

Сведения о характерных точках границы части (частей) земельного участка				
Учетный номер части: 64:42:020107:685/1				
Система координат				
Номер точки	Координаты, м		Описание закрепления на местности	Средняя квадратичная погрешность определения координат характерных точек границ земельного участка, м
	X	Y		
1	2	3	4	5
1	547709.05	2381968.04	-	-
2	547718.12	2381966.27	-	-
3	547733.34	2381978.49	-	-
4	547725.85	2381983.36	-	-
5	547724.17	2381985.1	-	-
6	547711.45	2381971.62	-	-
1	547709.05	2381968.04	-	-

полное наименование должности		ДОКУМЕНТ ПОДПИСАН ЭЛЕКТРОННОЙ ПОДПИСЬЮ	инициалы, фамилия
	Сертификат: 83997148184797998005552191040001978443 Владелец: ПУБЛИЧНО-ПРАВОВАЯ КОМПАНИЯ РОСКАДАСТР Действителен: с 24.12.2025 по 19.03.2027		

Прошито и пронумеровано 04.03.2026 г.

19 ЛИСТОВ

