

## Проект межевания территории

и земельного участка с кадастровым номером 64:42:010104:4,  
расположенного по адресу:

Исполнитель



Заварынина М.Е.

2025 г.

## Оглавление

1. Общие положения	3
1.1 Введение	3
1.2 Цель разработки проекта	3
1.3 Используемые исходные материалы	3
1.4 Опорно-межевая сеть на территории проектирования	3
1.5 Рекомендации по порядку установления границ на местности	4
1.6 Сервитуты и иные обременения	4
2. Формирование земельного участка	5
2.1 Параметры земельного участка после перераспределения	5
2.2 Таблица координат поворотных точек формируемого земельного участка	5
2.3 Основные показатели по проекту межевания	6
Графическая часть	7
Приложения	10

## **1. Общие положения**

### **1.1 Введение**

Проект межевания территории в связи с образованием одного земельного участка путем перераспределения земель, находящихся в государственной или муниципальной собственности, и земельного участка с кадастровым номером 64:42:010104:4, расположенного по адресу: Саратовская область, г. Вольск, пер. Семенова, д. 2"А", выполнен на основании:

- Постановления администрации Вольского муниципального района Саратовской области № 2682 от 11.12.2024 г.;
- Правил землепользования и застройки муниципального образования город Вольск Вольского муниципального района Саратовской области.

Картографический материал выполнен в геодезической системе координат МСК-64, зона 2.

### **1.2 Цель разработки проекта**

Целью разработки проекта является:

- Установление правового регулирования земельного участка,
- Определение и установление границ земельного участка,
- Повышение эффективности использования территории населенного пункта.

Задачей подготовки проекта является анализ фактического землепользования и координирование вновь формируемого земельного участка.

### **1.3 Используемые исходные материалы**

- информация об установленных сервитутах и иных обременениях земельных участков,
- информация о земельных участках в пределах границ проектирования, учтенных (зарегистрированных) в Едином государственном реестре недвижимости,
- сведения Единого государственного реестра недвижимости.

### **1.4 Опорно-межевая сеть на территории проектирования**

На территории проектирования существует установленная система геодезической сети специального назначения для определения координат точек земной поверхности с использованием спутниковых систем. Используемая система координат – МСК-64, зона 2. Действующая система геодезической сети удовлетворяет требованиям выполнения землеустроительных работ для установления границ земельных участков на местности.

## **1.5 Рекомендации по порядку установления границ на местности**

Установление границ земельных участков на местности необходимо выполнять в соответствии с требованиями действующего земельного законодательства, а также инструкции по проведению межевания.

Вынос межевых знаков на местность необходимо выполнять в комплексе землеустроительных работ с обеспечением мер по уведомлению заинтересованных лиц и согласованию с ними границ. Установление границ земельных участков на местности должно быть выполнено в комплексе работ по одновременному выносу красных линий.

## **1.6 Сервитуты и иные обременения**

В соответствии с Выпиской из ЕГРН от 28.01.2025 г. № КУВИ-001/2025-23269243 на исходном земельном участке с кадастровым номером 64:42:010104:4, расположенном по адресу: Саратовская область, г. Вольск, пер.Семенова, д. 2"А", расположен объект капитального строительства – нежилое здание с кадастровым номером 64:42:010104:33. Разрешенное использование земельного участка – для предпринимательской деятельности. Сведения о границах зон с особыми условиями использования территории, содержащихся в ЕГРН, отображены на Схеме.

## 2. Формирование земельного участка

Проектом межевания предусматривается образование одного земельного участка. Проектом предусмотрено увеличение площади земельного участка за счет земель общего пользования на 217 кв. м. Таким образом в результате перераспределения площадь образуемого земельного участка составит 444 кв.м.

### 2.1 Параметры земельного участка после перераспределения

Обозначение земельного участка	Кадастровый номер исходного земельного участка	Площадь, кв. м	Вид разрешенного использования
:4:3У1	64:42:010104:4	444	Для предпринимательской деятельности

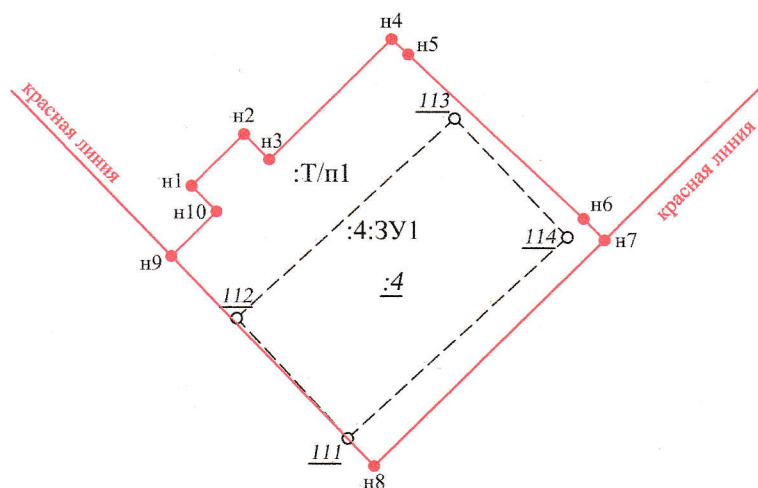
### 2.2 Таблица координат поворотных точек формируемого земельного участка

Обозначение характерных точек границ	Координаты, м		Ср.кв.др. погрешность положения характерной точки (M <sub>t</sub> ), м
	X	Y	
n1	553860,60	2392442,18	0,10
n2	553864,15	2392445,78	0,10
n3	553862,40	2392447,50	0,10
n4	553870,65	2392455,86	0,10
n5	553869,59	2392456,99	0,10
n6	553858,36	2392468,95	0,10
n7	553856,89	2392470,37	0,10
n8	553841,45	2392454,65	0,10
n9	553855,80	2392440,80	0,10
n10	553858,86	2392443,90	0,10

### **2.3 Основные показатели по проекту межевания**

Настоящий проект обеспечивает равные права и возможности правообладателей земельных участков в соответствии с действующим земельным законодательством. Сформированные границы земельного участка позволяют обеспечить необходимые требования по содержанию и обслуживанию объектов капитального строительства в условиях сложившейся планировочной системы территории проектирования.

# Чертеж земельных участков и их частей



Масштаб 1:500

Условные обозначения:

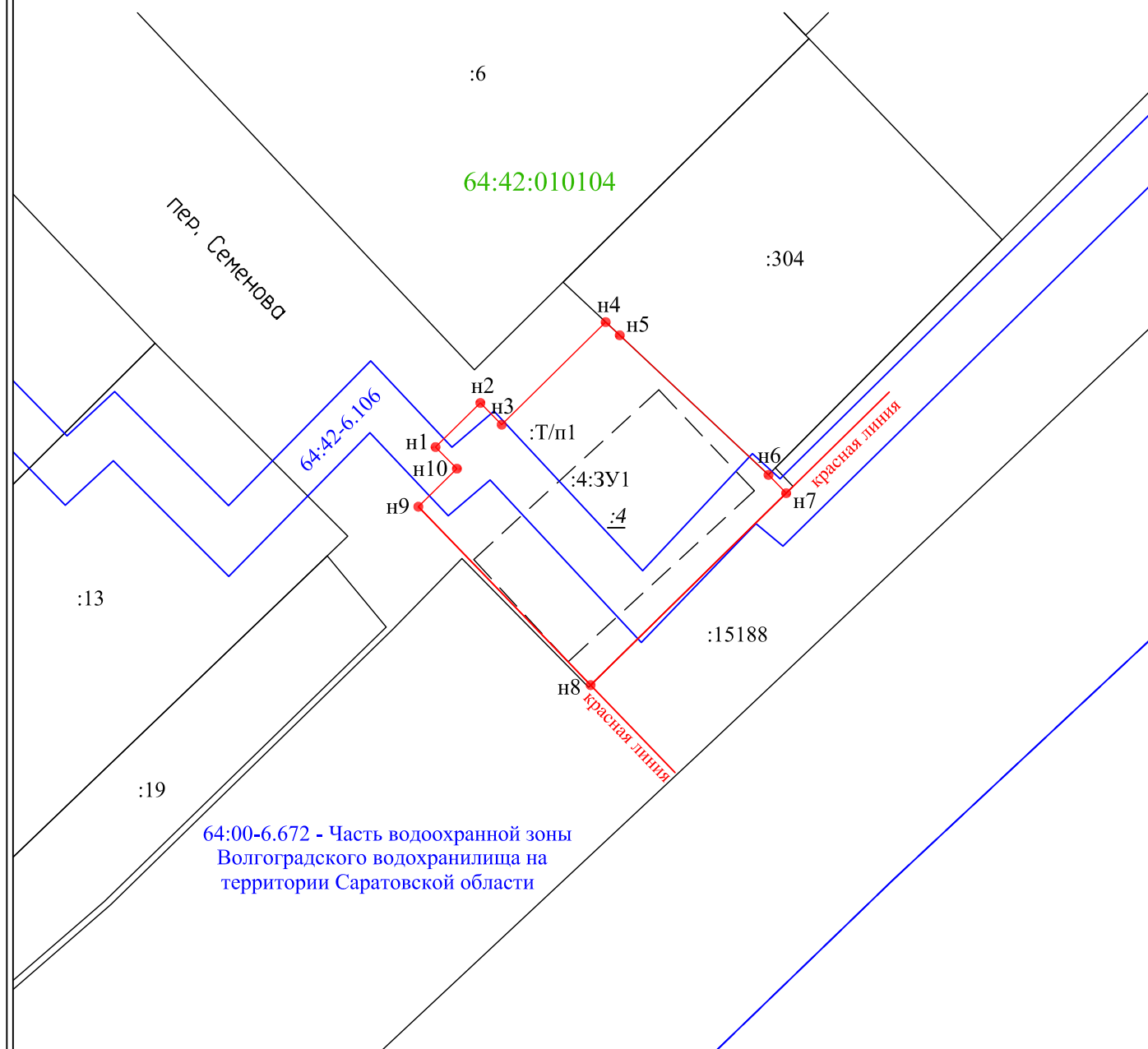
- n1 - характерная точка границы, сведения о которой позволяют однозначно определить её положение на местности
- - вновь образованная часть границы, сведения о которой достаточны для определения её местоположения
- :4:3У1 - обозначение земельного участка
- - существующая часть границы, имеющиеся в ЕГРН сведения о которой недостаточны для определения её местоположения
- - существующая часть границы, имеющиеся в ЕГРН сведения о которой достаточны для определения её местоположения
- :4 - обозначение исходного земельного участка
- :Т/п1 - обозначение территории, включаемой в состав земельного участка, образуемого в результате перераспределения







# **Схема расположения земельных участков на кадастровом плане территории**



Масштаб 1:500

## **Условные обозначения:**

- н1 - характерная точка границы, сведения о которой позволяют однозначно определить её положение на местности
- - вновь образованная часть границы, сведения о которой достаточны для определения её местоположения
- :4:3У1 - обозначение земельного участка
- - существующая часть границы, имеющиеся в ЕГРН сведения о которой недостаточны для определения её местоположения
- - существующая часть границы, имеющиеся в ЕГРН сведения о которой достаточны для определения её местоположения
- :4 - обозначение исходного земельного участка
- :Т/п1 - обозначение территории, включаемой в состав земельного участка, образуемого в результате перераспределения
- - граница кадастрового деления
- 64:42:010104 - обозначение кадастрового квартала



Сведения о характеристиках объекта недвижимости

На основании запроса от 28.08.2024, поступившего на рассмотрение 28.08.2024, сообщаем, что согласно записям Единого государственного реестра недвижимости:

Раздел 1 Лист 1

Земельный участок			
вид объекта недвижимости			
Лист № 1 раздела 1	Всего листов раздела 1: 4	Всего разделов: 8	Всего листов выписки: 14
28.08.2024г. № КУВИ-001/2024-216754711			
Кадастровый номер:	64:42:010104:4		
Номер кадастрового квартала:	64:42:010104		
Дата присвоения кадастрового номера:	10.03.1998		
Ранее присвоенный государственный учетный номер:	(У64:42:01 01 04:0002)		
Местоположение:	Саратовская область, г Вольск, пер Семенова, д 2"А"		
Площадь:	227		
Кадастровая стоимость, руб.:	339567.03		
Кадастровые номера расположенных в пределах земельного участка объектов недвижимости:	64:42:010104:33		
Кадастровые номера объектов недвижимости, из которых образован объект недвижимости:	данные отсутствуют		
Кадастровые номера образованных объектов недвижимости:	данные отсутствуют		
Категория земель:	Земли населенных пунктов		
Виды разрешенного использования:	Для предпринимательской деятельности		
Сведения о кадастровом инженере:	данные отсутствуют		
Сведения о лесах, водных объектах и об иных природных объектах, расположенных в пределах земельного участка:	данные отсутствуют		

Земельный участок			
вид объекта недвижимости			
Лист № 2 раздела 1	Всего листов раздела 1: 4	Всего разделов: 8	Всего листов выписки: 14
28.08.2024г. № КУВИ-001/2024-216754711			
Кадастровый номер:		64:42:010104:4	
Сведения о том, что земельный участок полностью расположен в границах зоны с особыми условиями использования территории, территории объекта культурного наследия, публичного сервитута:		Земельный участок полностью расположен в границах зоны с реестровым номером 64:00-6.672 от 07.02.2022, ограничение использования земельного участка в пределах зоны: В соответствии со статьей 65 Водного кодекса Российской Федерации от 03.06.2006 N 74-ФЗ, в границах водоохранной зоны запрещается: 1) использование сточных вод в целях регулирования плодородия почв; 2) размещение кладбищ, скотомогильников, объектов размещения отходов производства и потребления, химических, взрывчатых, токсичных, отравляющих и ядовитых веществ, пунктов захоронения радиоактивных отходов; 3) осуществление авиационных мер по борьбе с вредными организмами; 4) движение и стоянка транспортных средств (кроме специальных транспортных средств), за исключением их движения по дорогам и стоянки на дорогах и в специально оборудованных местах, имеющих твердое покрытие; 5) размещение автозаправочных станций, складов горюче-смазочных материалов (за исключением случаев, если автозаправочные станции, склады горюче-смазочных материалов размещены на территориях портов, судостроительных и судоремонтных организаций, инфраструктуры внутренних водных путей при условии соблюдения требований законодательства в области охраны окружающей среды и Водного кодекса), станций технического обслуживания, используемых для технического осмотра и ремонта транспортных средств, осуществление мойки транспортных средств; 6) размещение специализированных хранилищ пестицидов и агрохимикатов, применение пестицидов и агрохимикатов; 7) сброс сточных, в том числе дренажных, вод; 8) разведка и добыча общераспространенных полезных ископаемых (за исключением случаев, если разведка и добыча общераспространенных полезных ископаемых осуществляются пользователями недр, осуществляющими разведку и добычу иных видов полезных ископаемых, в границах предоставленных им в соответствии с законодательством Российской Федерации о недрах горных отводов и (или) геологических отводов на основании утвержденного технического проекта в соответствии со статьей 19.1 Закона Российской Федерации от 21 февраля 1992 года № 2395-1 «О недрах»). В границах водоохранных зон допускаются проектирование, строительство, реконструкция, ввод в эксплуатацию, эксплуатация хозяйственных и иных объектов при условии оборудования таких объектов сооружениями, обеспечивающими охрану водных объектов от загрязнения, засорения, заиления и истощения вод в соответствии с водным законодательством и законодательством в области охраны окружающей среды. Выбор типа сооружения, обеспечивающего охрану водного объекта от загрязнения, засорения, заиления и истощения вод, осуществляется с учетом необходимости соблюдения установленных в соответствии с законодательством в области охраны окружающей среды нормативов допустимых сбросов загрязняющих веществ, иных веществ и микроорганизмов., вид/наименование: Часть водоохранной зоны Волгоградского водохранилища на территории Саратовской области, тип: Водоохранная зона, дата решения: 03.06.2006,	
Сведения о том, что земельный участок полностью расположен в границах зоны с особыми условиями использования территории, территории объекта культурного наследия, публичного сервитута:		номер решения: 74-ФЗ, наименование ОГВ/ОМСУ: Российская Федерация	



ДОКУМЕНТ ПОДПИСАН  
ЭЛЕКТРОННОЙ ПОДПИСЬЮ

Сертификат: 00B056B7401CB38D2B3576ACDC8425108

Владелец: ФЕДЕРАЛЬНАЯ СЛУЖБА ГОСУДАРСТВЕННОЙ  
РЕГИСТРАЦИИ, КАДАСТРА И КАРТОГРАФИИ  
Действителен: с 27.06.2023 по 19.09.2024

полное наименование должности

инициалы, фамилия

Земельный участок			
вид объекта недвижимости			
Лист № 3 раздела 1	Всего листов раздела 1: 4	Всего разделов: 8	Всего листов выписки: 14
28.08.2024г. № КУВИ-001/2024-216754711			
Кадастровый номер:		64:42:010104:4	
Сведения о том, что земельный участок расположен в границах особой экономической зоны, территории опережающего развития, зоны территориального развития в Российской Федерации, игровой зоны:	данные отсутствуют		
Сведения о том, что земельный участок расположен в границах особо охраняемой природной территории, Байкальской природной территории и ее экологических зон, лесопарковом зеленом поясе, охотничьего угодья, лесничества:	данные отсутствуют		
Сведения о расположении земельного участка и (или) расположенного на нем объекта недвижимости в границах территории, в отношении которой принято решение о резервировании земель для государственных или муниципальных нужд:	данные отсутствуют		
Сведения о результатах проведения государственного земельного надзора:	данные отсутствуют		
Сведения о расположении земельного участка в границах территории, в отношении которой утвержден проект межевания территории:	данные отсутствуют		
Условный номер земельного участка:	данные отсутствуют		
Сведения о принятии акта и (или) заключении договора, предусматривающих предоставление в соответствии с земельным законодательством исполнительным органом государственным органом власти или органом местного самоуправления, находящегося в государственной или муниципальной собственности земельного участка для строительства наемного дома социального использования или наемного дома коммерческого использования:	данные отсутствуют		
Сведения о том, что земельный участок или земельные участки образованы на основании решения об изъятии земельного участка и (или) расположенного на нем объекта недвижимости для государственных или муниципальных нужд:	данные отсутствуют		
Сведения о том, что земельный участок образован из земель или земельного участка, государственная собственность на которые не разграничена:	данные отсутствуют		



ДОКУМЕНТ ПОДПИСАН  
ЭЛЕКТРОННОЙ ПОДПИСЬЮ

Сертификат: 00BV056B7401CB38D2B3576ACDC8425108

Владелец: ФЕДЕРАЛЬНАЯ СЛУЖБА ГОСУДАРСТВЕННОЙ  
РЕГИСТРАЦИИ, КАДАСТРА И КАРТОГРАФИИ  
Действителен: с 27.06.2023 по 19.09.2024

полное наименование должности

инициалы, фамилия

Земельный участок			
вид объекта недвижимости			
Лист № 4 раздела 1	Всего листов раздела 1: 4	Всего разделов: 8	Всего листов выписки: 14
28.08.2024г. № КУВИ-001/2024-216754711			
Кадастровый номер:		64:42:010104:4	
Сведения о наличии земельного спора о местоположении границ земельных участков:		данные отсутствуют	
Статус записи об объекте недвижимости:		Сведения об объекте недвижимости имеют статус "актуальные, ранее учтенные"	
Особые отметки:		Сведения об ограничениях права на объект недвижимости, обременениях данного объекта, не зарегистрированных в реестре прав, ограничений прав и обременений недвижимого имущества: вид ограничения (обременения): ограничения прав на земельный участок, предусмотренные статьей 56 Земельного кодекса Российской Федерации; срок действия: с 28.07.2016; реквизиты документа-основания: распоряжение от 05.07.2016 № Т-307-р выдан: Комитет по управлению имуществом Саратовской области. вид ограничения (обременения): ограничения прав на земельный участок, предусмотренные статьей 56 Земельного кодекса Российской Федерации; срок действия: с 07.02.2022; реквизиты документа-основания: водный кодекс от 03.06.2006 № 74-ФЗ выдан: Российская Федерация.	
Получатель выписки:		Клячкина Галина Викторовна	

полное наименование должности	 ДОКУМЕНТ ПОДПИСАН ЭЛЕКТРОННОЙ ПОДПИСЬЮ Сертификат: 00BV056B7401CB38D2B3576ACDC8425108 Владелец: ФЕДЕРАЛЬНАЯ СЛУЖБА ГОСУДАРСТВЕННОЙ РЕГИСТРАЦИИ, КАДАСТРА И КАРТОГРАФИИ Действителен: с 27.06.2023 по 19.09.2024	инициалы, фамилия

Выписка из Единого государственного реестра недвижимости об объекте недвижимости  
Сведения о зарегистрированных правах

Земельный участок			
вид объекта недвижимости			
Лист № 1 раздела 2		Всего листов раздела 2: 3	Всего разделов: 8
Всего листов выписки: 14			
28.08.2024г. № КУВИ-001/2024-216754711			
Кадастровый номер:		64:42:010104:4	
1	Правообладатель (правообладатели):	1.1	данные о правообладателе отсутствуют
	Сведения о возможности предоставления третьим лицам персональных данных физического лица:	1.1.1	данные отсутствуют
2	Вид, номер, дата и время государственной регистрации права:	2.1	не зарегистрировано
3	Сведения об осуществлении государственной регистрации сделки, права без необходимого в силу закона согласия третьего лица, органа:	3.1	данные отсутствуют
4	Ограничение прав и обременение объекта недвижимости:		
	4.1 вид:	Аренда	
	дата государственной регистрации:	28.11.2023 15:51:26	
	номер государственной регистрации:	64:42:010104:4-64/087/2023-5	
	срок, на который установлены ограничение прав и обременение объекта недвижимости:	Срок действия с 10.03.1998 по 10.03.2047	
	лицо, в пользу которого установлены ограничение прав и обременение объекта недвижимости:	Физическое лицо	
	сведения о возможности предоставления третьим лицам персональных данных физического лица	данные отсутствуют	
	основание государственной регистрации:	ДУБЛИКАТ ДОГОВОРА АРЕНДЫ ЗЕМЕЛЬНОГО УЧАСТКА, № 980503, выдан 11.03.1998, номер государственной регистрации: 64-01/42-644/2001-345  Акт приема-передачи, № 06, выдан 16.03.2023  Договор купли-продажи, № 06, выдан 16.03.2023  Договор купли-продажи нежилого здания с уступкой прав аренды на земельный участок, выдан 25.11.2023, дата государственной регистрации: 28.11.2023, номер государственной регистрации: 64:42:010104:4-64/087/2023-6	

Земельный участок			
вид объекта недвижимости			
Лист № 2 раздела 2	Всего листов раздела 2: 3	Всего разделов: 8	Всего листов выписки: 14
28.08.2024г. № КУВИ-001/2024-216754711			
Кадастровый номер:		64:42:010104:4	
	сведения об осуществлении государственной регистрации сделки, права, ограничения права без необходимого в силу закона согласия третьего лица, органа:	данные отсутствуют	
	сведения об управляющем залогом и о договоре управления залогом, если такой договор заключен для управления ипотекой:	данные отсутствуют	
	сведения о депозитарии, который осуществляет хранение обездвиженной документарной закладной или электронной закладной:		
	ведения о внесении изменений или дополнений в регистрационную запись об ипотеке:		
5	Договоры участия в долевом строительстве:	не зарегистрировано	
6	Заявленные в судебном порядке права требования:	данные отсутствуют	
7	Сведения о возможности предоставления третьим лицам персональных данных физического лица	данные отсутствуют	
8	Сведения о возражении в отношении зарегистрированного права:	данные отсутствуют	
9	Сведения о наличии решения об изъятии объекта недвижимости для государственных и муниципальных нужд:	данные отсутствуют	
10	Сведения о невозможности государственной регистрации без личного участия правообладателя или его законного представителя:	данные отсутствуют	
11	Правопритязания и сведения о наличии поступивших, но не рассмотренных заявлений о проведении государственной регистрации права (перехода, прекращения права), ограничения права или обременения объекта недвижимости, сделки в отношении объекта недвижимости:	отсутствуют	



ДОКУМЕНТ ПОДПИСАН  
ЭЛЕКТРОННОЙ ПОДПИСЬЮ

Сертификат: 00BV056B7401CB38D2B3576ACDC8425108

Владелец: ФЕДЕРАЛЬНАЯ СЛУЖБА ГОСУДАРСТВЕННОЙ  
РЕГИСТРАЦИИ, КАДАСТРА И КАРТОГРАФИИ  
Действителен: с 27.06.2023 по 19.09.2024

полное наименование должности

инициалы, фамилия

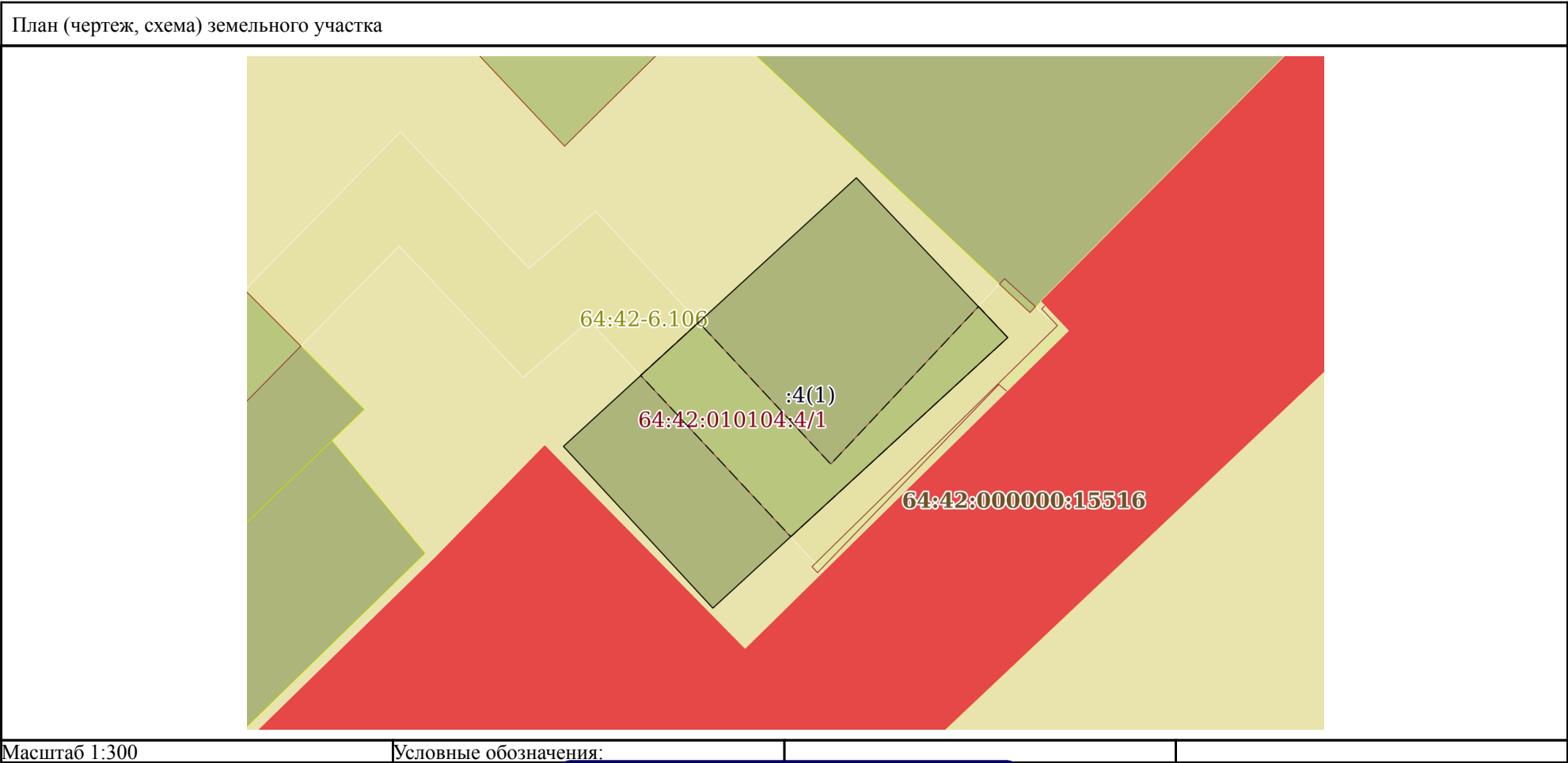
Земельный участок			
вид объекта недвижимости			
Лист № 3 раздела 2	Всего листов раздела 2: 3	Всего разделов: 8	Всего листов выписки: 14
28.08.2024г. № КУВИ-001/2024-216754711			
Кадастровый номер:		64:42:010104:4	
11	Сведения о невозможности государственной регистрации перехода, прекращения, ограничения права на земельный участок из земель сельскохозяйственного назначения:	данные отсутствуют	


полное наименование должности	 ДОКУМЕНТ ПОДПИСАН ЭЛЕКТРОННОЙ ПОДПИСЬЮ Сертификат: 00BV056B7401CB38D2B3576ACDC8425108 Владелец: ФЕДЕРАЛЬНАЯ СЛУЖБА ГОСУДАРСТВЕННОЙ РЕГИСТРАЦИИ, КАДАСТРА И КАРТОГРАФИИ Действителен: с 27.06.2023 по 19.09.2024	инициалы, фамилия



Выписка из Единого государственного реестра недвижимости об объекте недвижимости  
Описание местоположения земельного участка

Земельный участок			
вид объекта недвижимости			
Лист № 1 раздела 3	Всего листов раздела 3: 1	Всего разделов: 8	Всего листов выписки: 14
28.08.2024г. № КУВИ-001/2024-216754711			
Кадастровый номер:		64:42:010104:4	



полное наименование должности	<div><p>ДОКУМЕНТ ПОДПИСАН ЭЛЕКТРОННОЙ ПОДПИСЬЮ</p><p>Сертификат: 00BV056B7401CB38D2B3576ACDC8425108</p><p>Владелец: ФЕДЕРАЛЬНАЯ СЛУЖБА ГОСУДАРСТВЕННОЙ РЕГИСТРАЦИИ, КАДАСТРА И КАРТОГРАФИИ</p><p>Действителен: с 27.06.2023 по 19.09.2024</p></div>	инициалы, фамилия

Выписка из Единого государственного реестра недвижимости об объекте недвижимости  
Описание местоположения земельного участка

Земельный участок			
вид объекта недвижимости			
Лист № 1 раздела 3.1	Всего листов раздела 3.1: 1	Всего разделов: 8	Всего листов выписки: 14
28.08.2024г. № КУВИ-001/2024-216754711			
Кадастровый номер:		64:42:010104:4	

Описание местоположения границ земельного участка							
№ п/п	Номер точки		Дирекционный угол	Горизонтальное проложение, м	Описание закрепления на местности	Кадастровые номера смежных участков	Сведения об адресах правообладателей смежных земельных участков
	начальная	конечная					
1	2	3	4	5	6	7	8
1	1.1.1	1.1.2	317°16.9`	11.19	данные отсутствуют	данные отсутствуют	данные отсутствуют
2	1.1.2	1.1.3	47°28.1`	20.19	данные отсутствуют	данные отсутствуют	данные отсутствуют
3	1.1.3	1.1.4	136°33.5`	11.18	данные отсутствуют	данные отсутствуют	данные отсутствуют
4	1.1.4	1.1.1	227°27.1`	20.33	данные отсутствуют	данные отсутствуют	данные отсутствуют

полное наименование должности	<div><div>ДОКУМЕНТ ПОДПИСАН ЭЛЕКТРОННОЙ ПОДПИСЬЮ</div><div>Сертификат: 00BV056B7401CB38D2B3576ACDC8425108 Владелец: ФЕДЕРАЛЬНАЯ СЛУЖБА ГОСУДАРСТВЕННОЙ РЕГИСТРАЦИИ, КАДАСТРА И КАРТОГРАФИИ Действителен: с 27.06.2023 по 19.09.2024</div></div>	инициалы, фамилия

Выписка из Единого государственного реестра недвижимости об объекте недвижимости  
Описание местоположения земельного участка

Земельный участок			
вид объекта недвижимости			
Лист № 1 раздела 3.2	Всего листов раздела 3.2: 1	Всего разделов: 8	Всего листов выписки: 14
28.08.2024г. № КУВИ-001/2024-216754711			
Кадастровый номер:		64:42:010104:4	

Сведения о характерных точках границы земельного участка				
Система координат МСК-64, зона 2				
Номер точки	Координаты, м		Описание закрепления на местности	Средняя квадратичная погрешность определения координат характерных точек границ земельного участка, м
	X	Y		
1	2	3	4	5
1	553843.33	2392452.84	-	0.3
2	553851.55	2392445.25	-	0.3
3	553865.2	2392460.13	-	0.3
4	553857.08	2392467.82	-	0.3
1	553843.33	2392452.84	-	0.3

полное наименование должности	<div><div>ДОКУМЕНТ ПОДПИСАН ЭЛЕКТРОННОЙ ПОДПИСЬЮ</div><div>Сертификат: 00BV056B7401CB38D2B3576ACDC8425108 Владелец: ФЕДЕРАЛЬНАЯ СЛУЖБА ГОСУДАРСТВЕННОЙ РЕГИСТРАЦИИ, КАДАСТРА И КАРТОГРАФИИ Действителен: с 27.06.2023 по 19.09.2024</div></div>	инициалы, фамилия

Выписка из Единого государственного реестра недвижимости об объекте недвижимости  
Сведения о частях земельного участка

Земельный участок			
вид объекта недвижимости			
Лист № 1 раздела 4	Всего листов раздела 4: 1	Всего разделов: 8	Всего листов выписки: 14
28.08.2024г. № КУВИ-001/2024-216754711			
Кадастровый номер:		64:42:010104:4	
План (чертеж, схема) части земельного участка		Учетный номер части: 64:42:010104:4/1	
<div></div>			
Масштаб 1:200	Условные обозначения:		

полное наименование должности		ДОКУМЕНТ ПОДПИСАН ЭЛЕКТРОННОЙ ПОДПИСЬЮ	инициалы, фамилия
	Сертификат: 00BV056B7401CB38D2B3576ACDC8425108		
	Владелец: ФЕДЕРАЛЬНАЯ СЛУЖБА ГОСУДАРСТВЕННОЙ РЕГИСТРАЦИИ, КАДАСТРА И КАРТОГРАФИИ Действителен: с 27.06.2023 по 19.09.2024		

Выписка из Единого государственного реестра недвижимости об объекте недвижимости  
Сведения о частях земельного участка

Земельный участок		
вид объекта недвижимости		
Лист № 1 раздела 4.1	Всего листов раздела 4.1: 2	Всего разделов: 8
Всего листов выписки: 14		
28.08.2024г. № КУВИ-001/2024-216754711		
Кадастровый номер:		64:42:010104:4
Учетный номер части	Площадь, м2	Содержание ограничения в использовании или ограничения права на объект недвижимости или обременения объекта недвижимости
1	2	3
64:42:010104:4/1	64	вид ограничения (обременения): ограничения прав на земельный участок, предусмотренные статьей 56 Земельного кодекса Российской Федерации; Срок действия: не установлен; реквизиты документа-основания: распоряжение от 05.07.2016 № Т-307-р выдан: Комитет по управлению имуществом Саратовской области; Содержание ограничения (обременения): Ограничения установлены в соответствии п.14,15 и 16 Правил охраны газораспределительных сетей утвержденных постановлением Правительства РФ от 20 ноября 2000 г. N 878 "Об утверждении правил охраны газораспределительных сетей"; Реестровый номер границы: 64.42.2.74
	Весь	вид ограничения (обременения): ограничения прав на земельный участок, предусмотренные статьей 56 Земельного кодекса Российской Федерации; Срок действия: не установлен; реквизиты документа-основания: водный кодекс от 03.06.2006 № 74-ФЗ выдан: Российская Федерация; Содержание ограничения (обременения): В соответствии со статьей 65 Водного кодекса Российской Федерации от 03.06.2006 N 74-ФЗ, в границах водоохранной зоны запрещается: 1) использование сточных вод в целях регулирования плодородия почв;2) размещение кладбищ, скотомогильников, объектов размещения отходов производства и потребления, химических, взрывчатых, токсичных, отравляющих и ядовитых веществ, пунктов захоронения радиоактивных отходов;3) осуществление авиационных мер по борьбе с вредными организмами; 4) движение и стоянка транспортных средств (кроме специальных транспортных средств), за исключением их движения по дорогам и стоянки на дорогах и в специально оборудованных местах, имеющих твердое покрытие; 5) размещение автозаправочных станций, складов горюче-смазочных материалов (за исключением случаев, если автозаправочные станции, склады горюче-смазочных материалов размещены на территориях портов, судостроительных и судоремонтных организаций, инфраструктуры внутренних водных путей при условии соблюдения требований законодательства в области охраны окружающей среды и Водного кодекса), станций технического обслуживания, используемых для технического осмотра и ремонта транспортных средств, осуществление мойки транспортных средств;6) размещение специализированных хранилищ пестицидов и агрохимикатов, применение пестицидов и агрохимикатов;7) сброс сточных, в том числе дренажных, вод; 8) разведка и добыча общераспространенных полезных ископаемых (за исключением случаев, если разведка и добыча общераспространенных полезных ископаемых осуществляются пользователями недр, осуществляющими разведку и добычу иных видов полезных ископаемых, в границах предоставленных им в соответствии с законодательством Российской Федерации о недрах горных отводов и (или) геологических отводов на основании

полное наименование должности	<div><div>ДОКУМЕНТ ПОДПИСАН ЭЛЕКТРОННОЙ ПОДПИСЬЮ</div><div>Сертификат: 00BВ056В7401СВ38D2B3576ACDC8425108</div><div>Владелец: ФЕДЕРАЛЬНАЯ СЛУЖБА ГОСУДАРСТВЕННОЙ РЕГИСТРАЦИИ, КАДАСТРА И КАРТОГРАФИИ</div><div>Действителен: с 27.06.2023 по 19.09.2024</div></div>	инициалы, фамилия

Земельный участок			
вид объекта недвижимости			
Лист № 2 раздела 4.1	Всего листов раздела 4.1: 2	Всего разделов: 8	Всего листов выписки: 14
28.08.2024г. № КУВИ-001/2024-216754711			
Кадастровый номер:		64:42:010104:4	
		утвержденного технического проекта в соответствии со статьей 19.1 Закона Российской Федерации от 21 февраля 1992 года № 2395-1 «О недрах»). В границах водоохранных зон допускаются проектирование, строительство, реконструкция, ввод в эксплуатацию, эксплуатация хозяйственных и иных объектов при условии оборудования таких объектов сооружениями, обеспечивающими охрану водных объектов от загрязнения, засорения, заиления и истощения вод в соответствии с водным законодательством и законодательством в области охраны окружающей среды. Выбор типа сооружения, обеспечивающего охрану водного объекта от загрязнения, засорения, заиления и истощения вод, осуществляется с учетом необходимости соблюдения установленных в соответствии с законодательством в области охраны окружающей среды нормативов допустимых сбросов загрязняющих веществ, иных веществ и микроорганизмов.; Реестровый номер границы: 64:00-6.672; Вид объекта реестра границ: Зона с особыми условиями использования территории; Вид зоны по документу: Часть водоохранной зоны Волгоградского водохранилища на территории Саратовской области; Тип зоны: Водоохранная зона	

полное наименование должности	 ДОКУМЕНТ ПОДПИСАН ЭЛЕКТРОННОЙ ПОДПИСЬЮ Сертификат: 00BV056B7401CB38D2B3576ACDC8425108 Владелец: ФЕДЕРАЛЬНАЯ СЛУЖБА ГОСУДАРСТВЕННОЙ РЕГИСТРАЦИИ, КАДАСТРА И КАРТОГРАФИИ Действителен: с 27.06.2023 по 19.09.2024	инициалы, фамилия

Выписка из Единого государственного реестра недвижимости об объекте недвижимости  
Сведения о частях земельного участка

Земельный участок			
вид объекта недвижимости			
Лист № 1 раздела 4.2	Всего листов раздела 4.2: 1	Всего разделов: 8	Всего листов выписки: 14
28.08.2024г. № КУВИ-001/2024-216754711			
Кадастровый номер:		64:42:010104:4	

Сведения о характерных точках границы части (частей) земельного участка				
Учетный номер части: 64:42:010104:4/1				
Система координат МСК-64, зона 2				
Номер точки	Координаты, м		Описание закрепления на местности	Средняя квадратичная погрешность определения координат характерных точек границ земельного участка, м
	X	Y		
1	2	3	4	5
1	553857.86	2392452.12	-	-
2	553855.16	2392449.17	-	-
3	553846.96	2392456.8	-	-
4	553857.08	2392467.82	-	0.3
5	553858.66	2392466.34	-	-
6	553850.65	2392458.83	-	0.1
1	553857.86	2392452.12	-	-

		 ДОКУМЕНТ ПОДПИСАН ЭЛЕКТРОННОЙ ПОДПИСЬЮ Сертификат: 00BV056B7401CB38D2B3576ACDC8425108 Владелец: ФЕДЕРАЛЬНАЯ СЛУЖБА ГОСУДАРСТВЕННОЙ РЕГИСТРАЦИИ, КАДАСТРА И КАРТОГРАФИИ Действителен: с 27.06.2023 по 19.09.2024	
полное наименование должности		инициалы, фамилия	



Сведения о характеристиках объекта недвижимости

На основании запроса от 28.01.2025, поступившего на рассмотрение 28.01.2025, сообщаем, что согласно записям Единого государственного реестра недвижимости:

Раздел 1 Лист 1

Здание			
вид объекта недвижимости			
Лист № 1 раздела 1	Всего листов раздела 1: 2	Всего разделов: 2	Всего листов выписки: 3
28.01.2025г. № КУВИ-001/2025-23299812			
Кадастровый номер:	64:42:010104:33		
Номер кадастрового квартала:	64:42:010104		
Дата присвоения кадастрового номера:	05.07.2012		
Ранее присвоенный государственный учетный номер:	Инвентарный номер 63:211:001:005168260; Условный номер 64-64-16/014/2008-115		
Адрес:	Саратовская область, г Вольск, пер Семенова, д 2А		
Площадь:	332.3		
Назначение:	Нежилое		
Наименование:	здание		
Количество этажей, в том числе подземных этажей:	2, в том числе подземных 0		
Материал наружных стен:	Кирпичные		
Год ввода в эксплуатацию по завершении строительства:	данные отсутствуют		
Год завершения строительства:	1973		
Кадастровая стоимость, руб.:	4310339.73		
Кадастровые номера иных объектов недвижимости, в пределах которых расположен объект недвижимости:	64:42:010104:4		
Кадастровые номера помещений, машино-мест, расположенных в здании или сооружении:	данные отсутствуют		
Кадастровые номера объектов недвижимости, из которых образован объект недвижимости:	данные отсутствуют		
Кадастровые номера образованных объектов недвижимости:	данные отсутствуют		
Сведения о включении объекта недвижимости в состав предприятия как имущественного комплекса:	данные отсутствуют		
Сведения о включении объекта недвижимости в состав единого недвижимого комплекса:	данные отсутствуют		
Виды разрешенного использования:	данные отсутствуют		




Здание			
вид объекта недвижимости			
Лист № 2 раздела 1	Всего листов раздела 1: 2	Всего разделов: 2	Всего листов выписки: 3
28.01.2025г. № КУВИ-001/2025-23299812			
Кадастровый номер:		64:42:010104:33	
Сведения о включении объекта недвижимости в реестр объектов культурного наследия:		данные отсутствуют	
Сведения о кадастровом инженере:		дата завершения кадастровых работ: 19.10.2007	
Статус записи об объекте недвижимости:		Сведения об объекте недвижимости имеют статус "актуальные, ранее учтенные"	
Особые отметки:		Сведения, необходимые для заполнения разделов: 5 - Описание местоположения объекта недвижимости; 6 - Сведения о частях объекта недвижимости; 7 - Перечень помещений, машино-мест, расположенных в здании, сооружении; 8 - План расположения помещения, машино-места на этаже (плане этажа), отсутствуют.	
Получатель выписки:		Клячкина Галина Викторовна	

полное наименование должности	 ДОКУМЕНТ ПОДПИСАН ЭЛЕКТРОННОЙ ПОДПИСЬЮ Сертификат: 009F0BDC181A023B64597F1E2579BEFB50 Владелец: ФЕДЕРАЛЬНАЯ СЛУЖБА ГОСУДАРСТВЕННОЙ РЕГИСТРАЦИИ, КАДАСТРА И КАРТОГРАФИИ Действителен: с 02.08.2024 по 26.10.2025	инициалы, фамилия

Выписка из Единого государственного реестра недвижимости об объекте недвижимости  
Сведения о зарегистрированных правах

Здание			
вид объекта недвижимости			
Лист № 1 раздела 2		Всего листов раздела 2: 1	
		Всего разделов: 2	
		Всего листов выписки: 3	
28.01.2025г. № КУВИ-001/2025-23299812			
Кадастровый номер:		64:42:010104:33	
1	Правообладатель (правообладатели):	1.1	Физическое лицо
	Сведения о возможности предоставления третьим лицам персональных данных физического лица:	1.1.1	данные отсутствуют
2	Вид, номер, дата и время государственной регистрации права:	2.1	Собственность 64:42:010104:33-64/087/2023-59 28.11.2023 15:51:26
3	Сведения об осуществлении государственной регистрации сделки, права без необходимого в силу закона согласия третьего лица, органа:	3.1	данные отсутствуют
4	Ограничение прав и обременение объекта недвижимости:	не зарегистрировано	
5	Договоры участия в долевом строительстве:	не зарегистрировано	
6	Заявленные в судебном порядке права требования:	данные отсутствуют	
7	Сведения о возможности предоставления третьим лицам персональных данных физического лица	данные отсутствуют	
8	Сведения о возражении в отношении зарегистрированного права:	данные отсутствуют	
9	Сведения о наличии решения об изъятии объекта недвижимости для государственных и муниципальных нужд:	данные отсутствуют	
10	Сведения о невозможности государственной регистрации без личного участия правообладателя или его законного представителя:	данные отсутствуют	
11	Правопритязания и сведения о наличии поступивших, но не рассмотренных заявлений о проведении государственной регистрации права (перехода, прекращения права), ограничения права или обременения объекта недвижимости, сделки в отношении объекта недвижимости:	отсутствуют	

полное наименование должности		ДОКУМЕНТ ПОДПИСАН ЭЛЕКТРОННОЙ ПОДПИСЬЮ	
	Сертификат: 009F0BDC181A023B64597F1E2579BEFB50		
	Владелец: ФЕДЕРАЛЬНАЯ СЛУЖБА ГОСУДАРСТВЕННОЙ РЕГИСТРАЦИИ, КАДАСТРА И КАРТОГРАФИИ Действителен: с 02.08.2024 по 26.10.2025		инициалы, фамилия



**АДМИНИСТРАЦИЯ  
ВОЛЬСКОГО МУНИЦИПАЛЬНОГО РАЙОНА  
САРАТОВСКОЙ ОБЛАСТИ**

**ПОСТАНОВЛЕНИЕ**

От 11.12.2024 г. № 2682

О подготовке документации по планировке территории:  
проект межевания территории

В соответствии ст. ст. 41, 45, 46 Градостроительного кодекса Российской Федерации, ст. 14 Федерального закона от 06.10.2003г. № 131-ФЗ «Об общих принципах организации местного самоуправления в Российской Федерации», ст.ст. 29, 35, 50 Устава Вольского муниципального района, на основании обращения Федосеенко А.Ю. от 26.11.2024 г. , ПОСТАНОВЛЯЮ:

1. Осуществить подготовку документации по планировке территории: проект межевания территории в границах земельного участка по адресу: Саратовская область, г.Вольск, пер. Семенова, д.2А (кадастровый номер 64:42:010104:4), и земель неразграниченной государственной или муниципальной собственности.

2. Поручить обеспечить подготовку документации по планировке территории: проект межевания территории Федосеенко Антону Юрьевичу.

3. Утвердить прилагаемое техническое задание на выполнение проекта межевания территории (приложение).

4. Подготовленную документацию по планировке территории: проект межевания территории представить в администрацию Вольского муниципального района для утверждения в срок не позднее 5 февраля 2025 г.

5. Настоящее постановление вступает в силу после его официального опубликования.

6. Контроль за исполнением настоящего постановления возложить на заместителя главы администрации Вольского муниципального района по жизнеобеспечению и градостроительной деятельности.

Глава Вольского  
муниципального района



А.Е. Татаринов

Приложение  
к постановлению администрации  
Вольского муниципального района  
от 11.12.2024 г. № 2682

Техническое задание  
на выполнение проекта межевания территории

№ п/п	Наименование основных данных и требований	Содержание
1	Наименование объекта	Земельный участок
2	Местоположение объекта	Саратовская область, г.Вольск, пер. Семенова, д.2А (кадастровый номер 64:42:010104:4)
3	Основание для выполнения работ	Договор между ООО «ЦАН» и ИП Федосеенко А.Ю.
4	Вид градостроительной деятельности	Архитектурно-строительное проектирование
5	Идентификационные сведения о заказчике	ИП Федосеенко А.Ю. Юридический адрес: РФ, 394016, г.Воронеж, ул. 45 Стрелковой Дивизии, д.253 Почтовый адрес: РФ 142913, Саратовская область, г.Вольск, ул. Ключкова, д.62
6	Идентификационные сведения об исполнителе	ООО «ЦАН» адрес: 419913, Саратовская область, г.Вольск, ул. Саратовская, д.48, кв.6, Тел. 8-937-81-31-100, директор Викулов В.П.
7	Цели и задачи инженерных изысканий	Цель и назначение работ по подготовке проекта межевания территории, выполнения межевания территории: Обеспечение устойчивого развития территории и выделение элементов планировочной структуры, перераспределение земель и земель и земельных участков в целях приведения земельных участков в соответствие с утвержденным проектом межевания территории для исключения вклинивания, вкрапления, изломанности границ, чересполосицы, на которых расположены объекты капитального строительства
8	Этап выполнения инженерных изысканий	Проект выполнить одним этапом, включая законченную часть работ по инженерно-геодезическим изысканиям (полевые и камеральные работы) позволяющим решить задачи по подготовке проектной документации (согласно СП 47.13330-2013).
9	Виды инженерных изысканий	Инженерно-геодезические изыскания

Руководитель аппарата



О.Н. Сазанова