

**ГРАФИЧЕСКОЕ ОПИСАНИЕ**  
**местоположения границ публичного сервитута**

*Публичный сервитут в отношении земель в целях строительства и эксплуатации линейного объекта системы газоснабжения "Газопровод межпоселковый до с. Рощино Вольского района Саратовской области"*

(наименование объекта, местоположение границ которого описано (далее - объект))

**Раздел 1**

Сведения об объекте		
№ п/п	Характеристики объекта	Описание характеристик
1	2	3
1	Местоположение объекта	Саратовская область, Вольский р-н
2	Площадь объекта ± величина погрешности определения площади ( $P \pm \Delta P$ )	1 686 м <sup>2</sup> ± 14 м <sup>2</sup>
3	Иные характеристики объекта	Публичный сервитут в отношении земель устанавливается в целях строительства и эксплуатации линейного объекта системы газоснабжения: «Газопровод межпоселковый до с. Рощино Вольского района Саратовской области», сроком на 49 лет, в пользу ООО «Газпром газификация» (ИНН – 7813655197, ОГРН – 1217800107744, юридический адрес и фактический адрес: 194044, г. Санкт-Петербург, вн. тер. г. Муниципальный округ Сампсониевское, пр-кт Большой Сампсониевский, д. 60, литера А, телефон 8 (812) 613-33-00, электронная почта: info@eoggazprom.ru).

**Раздел 2**

**Сведения о местоположении границ объекта**

**1. Система координат** МСК-64, зона 2

**2. Сведения о характерных точках границ объекта**

Обозначение характерных точек границ	Координаты, м		Метод определения координат характерной точки	Средняя квадратическая погрешность положения характерной точки (Mf), м	Описание обозначения точки на местности (при наличии)
	X	Y			
<b>1</b>	<b>2</b>	<b>3</b>	<b>4</b>	<b>5</b>	<b>6</b>
1	575 796,79	2 413 903,88	Аналитический метод	0,10	—
2	575 798,89	2 413 916,69		0,10	
3	575 864,99	2 413 977,48		0,10	
4	575 873,58	2 414 029,92		0,10	
5	575 882,76	2 414 040,86		0,10	
6	575 884,01	2 414 057,55		0,10	
7	575 886,66	2 414 092,90		0,10	
8	575 889,04	2 414 124,64		0,10	
9	575 897,42	2 414 124,08		0,10	
10	575 899,05	2 414 145,85		0,10	
11	575 878,22	2 414 147,24		0,10	
12	575 876,59	2 414 125,48		0,10	
13	575 884,05	2 414 124,98		0,10	
14	575 881,82	2 414 095,17		0,10	
15	575 882,82	2 414 095,10		0,10	
16	575 882,67	2 414 093,13		0,10	
17	575 880,03	2 414 057,85		0,10	
18	575 879,95	2 414 056,81		0,10	
19	575 878,95	2 414 056,88		0,10	
20	575 877,90	2 414 042,84		0,10	
21	575 868,87	2 414 032,09		0,10	
22	575 860,34	2 413 979,99		0,10	
23	575 794,24	2 413 919,20		0,10	
24	575 791,86	2 413 904,70		0,10	
1	575 796,79	2 413 903,88		0,10	
<b>3. Сведения о характерных точках части (частей) границы объекта</b>					
<b>1</b>	<b>2</b>	<b>3</b>	<b>4</b>	<b>5</b>	<b>6</b>
—	—	—	—	—	—








# СХЕМА РАСПОЛОЖЕНИЯ ГРАНИЦ ПУБЛИЧНОГО СЕРВИТУТА

"Газопровод межпоселковый до с. Рожино Вольского района Саратовской области"



Масштаб 1:2 500

## Используемые условные знаки и обозначения:

-  - Существующая часть границы, имеющиеся в ЕГРН сведения о которой достаточны для определения ее местоположения
-  - Граница кадастрового квартала
-  - Ось трассы
-  - Полоса отвода
-  7 - Угловые точки границы полосы отвода
- 64:08:220103:28 - Кадастровый номер земельного участка
- 64:08:220103 - Кадастровый номер квартала